
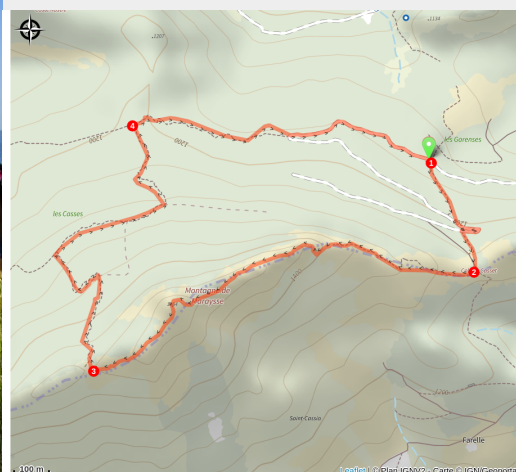


Maraysse (N°7)

Parc Naturel Régional des Baronnies Provençales - Valdoule



Le Col des Casset (CCSB)



Rocher typique surplombant la vallée de l'Oule, Maraysse est une randonnée courte mais très technique. Il faudra être un randonneur averti pour partir sur ce circuit : des passages sur les crêtes demandent agilité et aisance en milieu vertical.

Infos pratiques

Pratique : Pédestre

Durée : 3 h

Longueur : 4.1 km

Dénivelé positif : 408 m

Difficulté : Difficile

Type : Boucle

Thèmes : Col et sommet, Hors des sentiers battus, Point de vue

Itinéraire

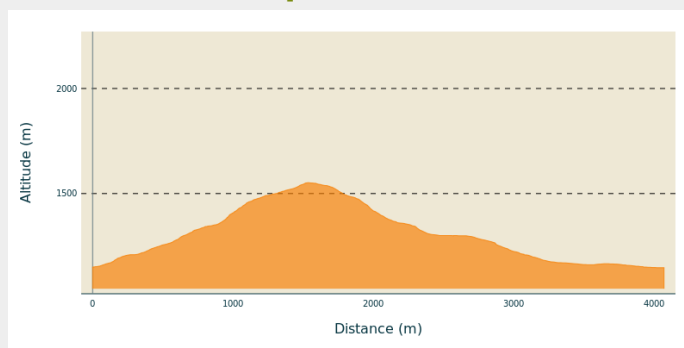
Départ : Piste forestière des Garenses, Montmorin

Arrivée : Piste forestière des Garenses, Montmorin

Balisage : — PR

Communes : 1. Valdoule
2. Ribeyret

Profil altimétrique



Altitude min 1147 m Altitude max 1552 m

1. Au niveau du panneau "Les Garenses" emprunter le sentier de gauche qui coupe une piste en lacet, pour atteindre le col du Casset (1242 m).
2. Au col (table pique-nique), suivre la crête de Maraysse, à droite, sur un sentier étroit et technique. À mi-chemin sur la crête, emprunter une traverse versant sud pour quitter la crête : être vigilant et rester concentré. Atteindre le sommet de Maraysse (1567 m) et sa croix. Emprunter, côté sud-ouest, un passage bien raide (rester vigilant). Au pied du couloir, le sentier bien marqué continue vers l'ouest sous la falaise. Le sentier rejoint un replat herbeux et la crête (1504 m).
3. Il redescend rapidement à droite dans une clairière, puis continue dans la hêtraie (bien repérer la sente discrète qui file en contrebas entre les arbres). D'abord raide, le sentier devient plus facile jusqu'à une forêt de pins (bien repérer le balisage).
4. À une intersection (1210 m), rejoindre un sentier bien marqué qu'il faut suivre à droite jusqu'à une piste forestière (au niveau d'un virage). Emprunter la piste, à gauche, dans le sens de la descente, pour rejoindre le point de départ.

Sur votre chemin...



Toutes les infos pratiques

⚠️ Recommandations

- Itinéraire pour randonneurs avertis. Les passages sur les crêtes demandent agilité et aisance en milieu vertical.
- Variante possible pour ceux qui ne veulent pas emprunter la piste forestière en voiture : se garer au bord de la D 26 et monter à pied par cette même piste jusqu'au panneau "Les Garenses". Poursuivre par l'itinéraire balisé (ajouter 5,5 km et 225 m de D+).

Comment venir ?

Transports

- Limitons les déplacements, pensons aux transports en commun et au covoiturage : <https://zou.maregionsud.fr>

Accès routier

Depuis Serres (20 km), prendre la D 994, direction Rosans. 2 km après l'Épine, suivre la D 26 à droite, direction La Motte Chalancon. Descendre le Col des Tourettes, et prendre la 1ère large piste forestière sur la gauche après un étang accolé à la route. Remonter cette piste et se garer 1,5 km après la 2ème épingle, au panneau "Les Garenses".

Parking conseillé

Parking "Les Garenses", sur la piste forestière des Garenses, Montmorin

📍 Lieux de renseignement

Office de Tourisme Sisteron Buëch - bureau de Rosans

Rue Aristide Briand, None 05150 Rosans

rosans@sisteron-buech.fr

Tel : 04 92 66 66 66

<http://www.sisteron-buech.fr>

