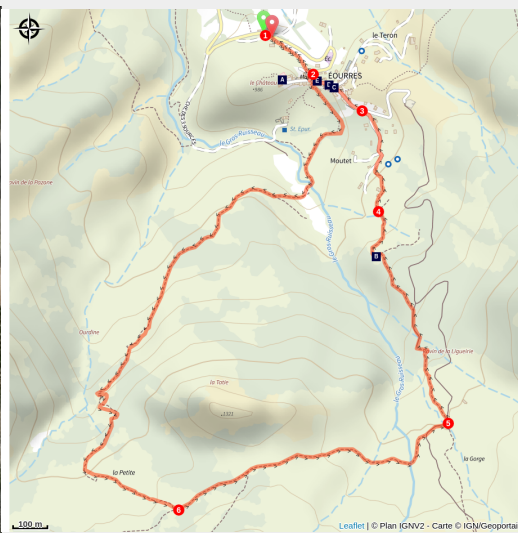


Tour de la Tatie (N°1)

CC du Sisteronais-Buëch - Éourres



(CCSB)



Cet itinéraire fait le tour de la montagne de la Tatie qui culmine à 1337 m d'altitude. Il permet de découvrir le village atypique d'Éourres et ses alentours. Pour les amoureux de poésie le circuit passe également par un site Poetica 2000.

Infos pratiques

Pratique : Pédestre

Durée : 2 h

Longueur : 5.1 km

Dénivelé positif : 384 m

Difficulté : Facile

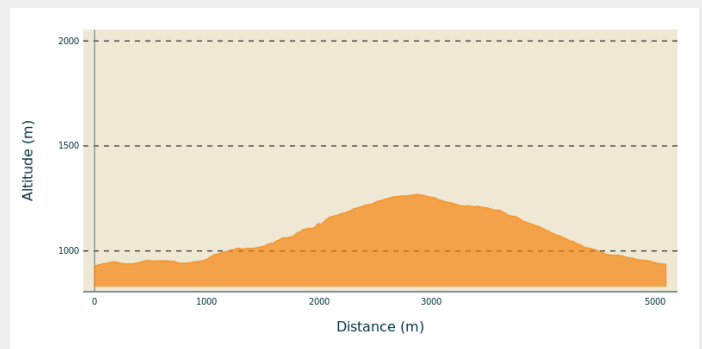
Type : Boucle

Thèmes : Flore et forêt

Itinéraire

Départ : Parking visiteurs, Éourres
Arrivée : Parking visiteurs, Éourres
Balisage : — PR
Communes : 1. Éourres

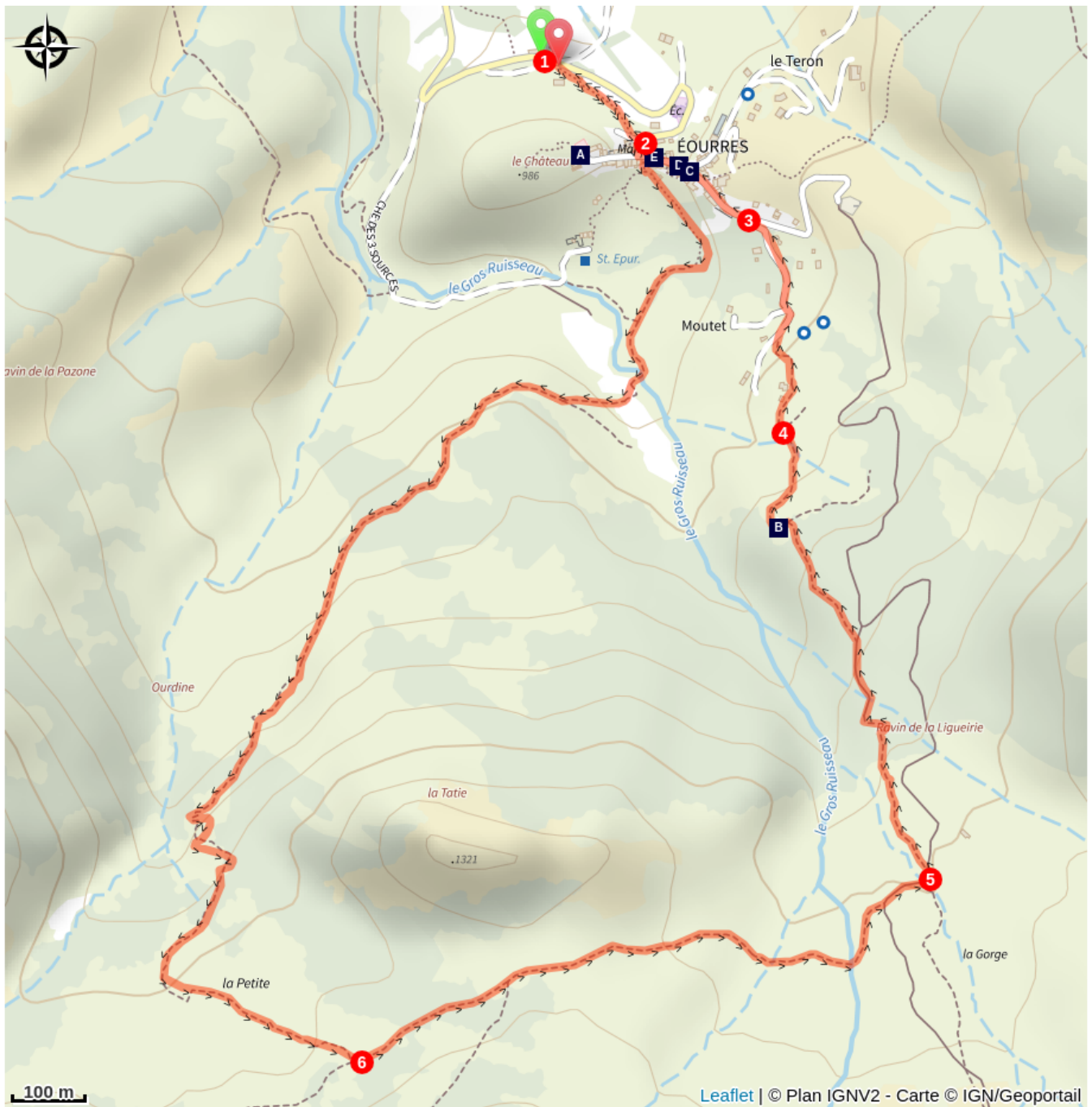
Profil altimétrique



Altitude min 930 m Altitude max 1270 m

- 1 : Le départ se fait sur le parking visiteur d'Éourres. Partir en direction du village en bifurquant sur le sentier à droite qui est un site Poetica 2000.
- 2 : Arrivé au bout du sentier dans le village prendre la deuxième à gauche.
- 3 : Après avoir traversé la rue principale la route se scinde en deux. Prendre à droite et après 150m bifurquer sur un petit sentier à gauche qui passe juste au-dessus d'une habitation.
- 4 : Une fois l'habitation dépassée continuer tout droit sur le sentier.
- 5 : Après avoir parcouru environ 800 m et être arrivé au niveau d'un panneau directionnel, continuer à droite sur la piste jusqu'à atteindre le prochain panneau.
- 6 : Arrivé au panneau directionnel prendre le sentier sur droite. De là il n'y a plus qu'à aller tout droit pour revenir au point 2.

Sur votre chemin...



- Eglise St-Etienne (A)
- Éourres (C)
- Fontaine du village (E)

- Point de vue (B)
- Tableau d'affichage (D)

Toutes les infos pratiques

Comment venir ?

Transports

Limitons les déplacements, pensons aux transports en commun et au covoiturage : <https://zou.maregionsud.fr>

Accès routier

Depuis Laragne-Montéglin (23 km), suivre la D 942 et la D 24 au sud-ouest jusqu'à Eourres.

Parking conseillé

Parking visiteurs à l'entrée du village

Lieux de renseignement

Office de Tourisme Sisteron Buëch - bureau de Laragne

Place des Aires, N° 05300 Laragne-Montéglin

laragne@sisteron-buech.fr

Tel : 04 92 65 09 38

<http://www.sisteron-buech.fr>



Sur votre chemin...



~ Eglise St-Etienne (A)

L'Eglise St-Etienne domine le village. Elle se trouve tout en haut de la rue principale.

Crédit photo : CDRP05



Point de vue (B)

Très jolie vue d'ensemble sur le village de Eourres, isolé au milieu de la nature et dans un cadre particulièrement agréable.

Crédit photo : CDRP05



Eourres (C)

Ce village fut pratiquement abandonné en 1975, avant de revivre grâce au dynamisme de plusieurs habitants, agriculteurs et éleveurs qui pratiquent une agriculture biologique.

Aujourd'hui, Eourres est un village d'alternatives, en transformation constante, qui réalise des initiatives politiques, économiques, artistiques, sociales et écologiques.

Crédit photo : CDRP05



Tableau d'affichage (D)

Ce tableau d'affichage, situé en plein centre du village d'Eourres, a été créé dans le but de partager des informations pratiques, des événements, du covoiturage, des débats...

Crédit photo : CDRP05



Fontaine du village (E)

Charmante fontaine en plein centre du village d'Eourres, sur la petite place se trouvant face à la superette.

Crédit photo : CDRP05