
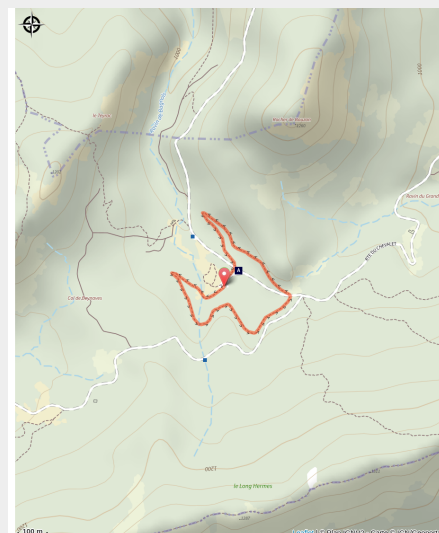


# Sentier forestier de la Pineriaie (N°23)

CC du Sisteronais-Buëch - Sainte-Colombe



Un enrobé écologique facilitant les déplacements (CCSB)



*Au coeur de la forêt de Beynaves, ce circuit pédagogique de 1700 m de long permet de découvrir un espace naturel préservé. La boucle est accessible aux fauteuils roulants et aux poussettes.*

## Infos pratiques

Pratique : Pédestre

Durée : 1 h

Longueur : 1.7 km

Dénivelé positif : 45 m

Difficulté : Très facile

Type : Boucle

Thèmes : Flore et forêt, Sentier de découverte

Accessibilité : Famille, Fauteuil roulant, Joelette, Poussette

# Itinéraire

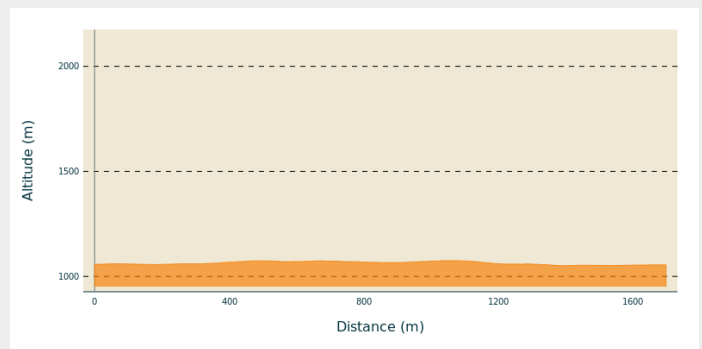
**Départ** : Col de Beynaves, Orpierre

**Arrivée** : Col de Beynaves, Orpierre

**Balisage** : — PR

**Communes** : 1. Sainte-Colombe

## Profil altimétrique



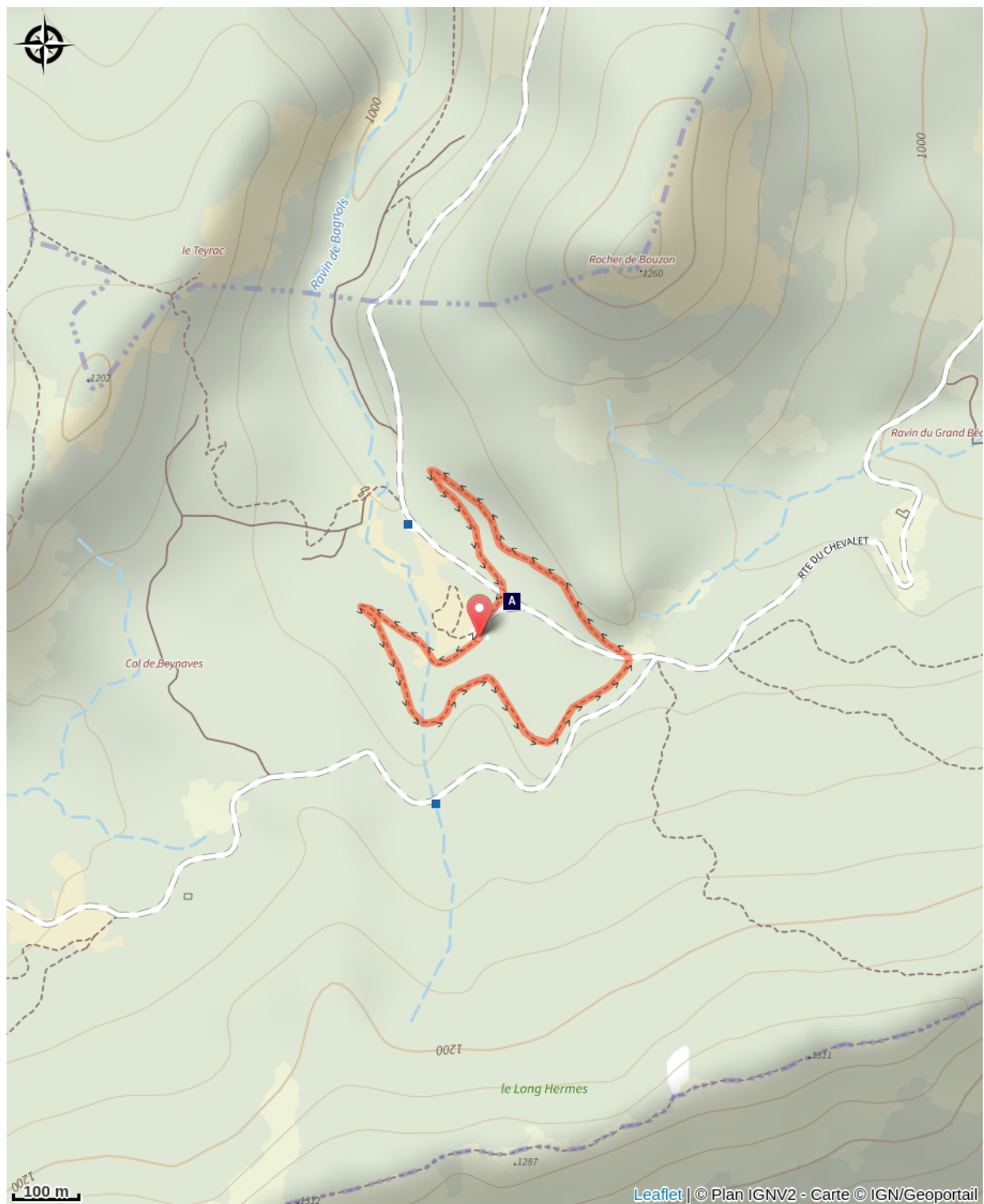
Altitude min 1051 m Altitude max 1075 m

Ce parcours ombragé et aménagé de faible longueur traverse une belle forêt de pins. Le chemin est agrémenté de panneaux d'information botanique sur la flore exceptionnelle et les nombreuses essences d'arbres.

Un jalonnement du circuit est présent avec des rappels réguliers de la distance parcourue et de la distance restante.

Un parking, un bâtiment d'accueil, une fontaine, des tables pour le pique-nique et des toilettes sèches complètent ce parcours, de quoi promettre de passer là un agréable moment de détente.

# Sur votre chemin...



Forêt de Beynaves (A)

# Toutes les infos pratiques

## **Recommandations**

- Il existe un second circuit pédagogique à parcourir, [la clairière aux papillons](#) (300 m de long).

## **Comment venir ?**

### Transports

- Limitons les déplacements, pensons aux transports en commun et au covoiturage : <https://zou.maregionsud.fr>

### Accès routier

Depuis Orpierre (9 km), prendre la D 30 jusqu'à Garde Colombe, puis sur la gauche en direction du Chevalet. Une piste en excellent état conduit à la forêt.

### Parking conseillé

Parking du col de Beynaves, Orpierre

## **Accessibilité**

 Famille  Fauteuil roulant  Joelette  Poussette

## **Lieux de renseignement**

### **Office de Tourisme Sisteron Buëch - bureau d'Orpierre**

Place du village, None 05700 Orpierre

[orpierre@sisteron-buech.fr](mailto:orpierre@sisteron-buech.fr)

Tel : 04 92 66 30 45

<http://www.sisteron-buech.fr>



# Sur votre chemin...

---



## Forêt de Beynaves (A)

Au coeur de cette forêt départementale, deux sentiers de promenade en boucle permettent de découvrir le milieu naturel (accessible aux personnes à mobilité réduite).

Une aire de pique-nique et des toilettes sèches sont à votre disposition également.

Crédit photo : CDRP05