
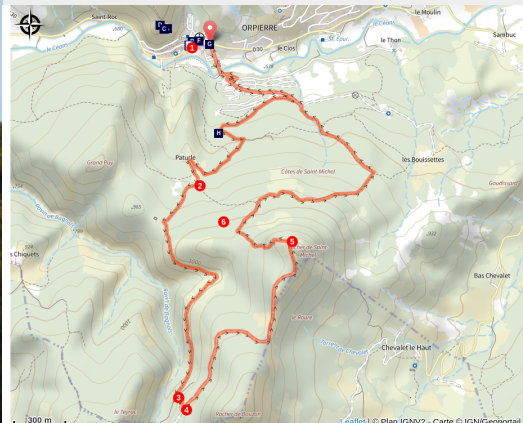


# Rocher Saint-Michel (N°5)

CC du Sisteronais-Buëch - Orpierre



Le superbe Rocher St Michel au coucher du soleil (CCSB)



*Circuit à caractère sportif, alternant pistes, sentiers en balcon et points de vue. Au sommet, une table d'orientation offre un superbe panorama sur les sommets alpins.*

## Infos pratiques

Pratique : Pédestre

Durée : 3 h 45

Longueur : 8.5 km

Dénivelé positif : 553 m

Difficulté : Moyen


Type : Boucle

Thèmes : Flore et forêt, Géologie, Point de vue

# Itinéraire

**Départ** : Place de l'Eglise, Orpierre

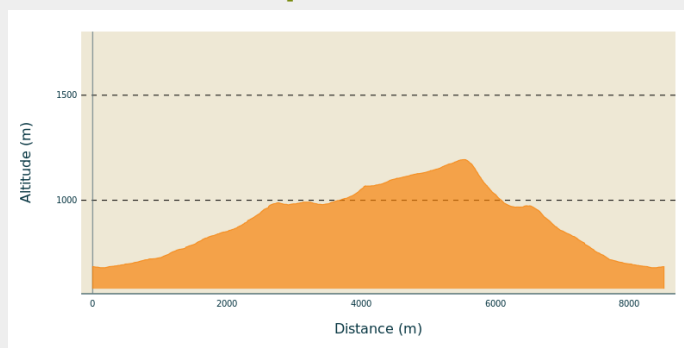
**Arrivée** : Place de l'Eglise, Orpierre

**Balisage** :  GRP  PR

**Communes** : 1. Orpierre

2. Sainte-Colombe

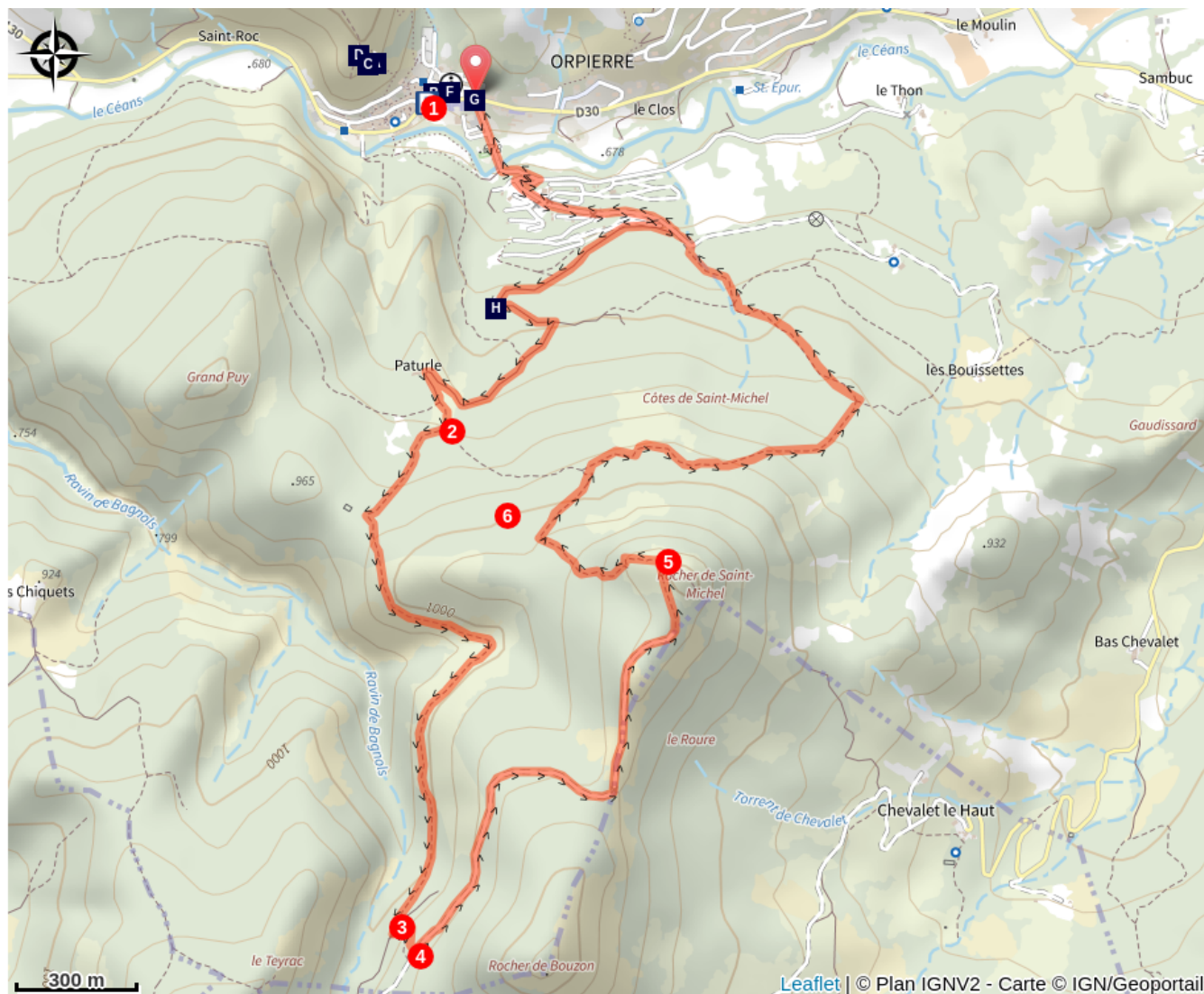
## Profil altimétrique



Altitude min 679 m Altitude max 1194 m

1. De la fontaine de la place du village, suivre la D 30 en direction de Laragne puis la petite route à droite en direction du Camping des Princes d'Orange et, après le pont, remonter la route principale qui longe le camping. Poursuivre par la piste jusqu'à une fourche. Monter à droite sur la piste principale. Passer devant l'ancienne ferme de Paturle, ignorer le sentier qui part à droite pour continuer en montée jusqu'à une seconde fourche (variante par la plaine des Bessons).
2. Poursuivre à droite sur le GR et, après une longue traversée ascendante surplombant le Ravin de Bagnols, arriver à une intersection (1031 m).
3. A l'arrivée sur une piste, poursuivre quelques mètres pour trouver, à gauche, le sentier qui monte en lacets. Celui-ci arrive à une piste forestière.
4. Emprunter la piste à gauche en suivant désormais le balisage jaune, continuer jusqu'au Collet de Bouzon (1126 m). Franchir la barrière ONF et poursuivre pour rejoindre la table d'orientation du Saint Michel (1216 m).
5. Prendre le sentier qui s'infléchit à gauche de la table d'orientation et descendre le long de la crête jusqu'à un embranchement.
6. A l'intersection, descendre à droite direction "Orpierre par la Plaine des Bessons - 2,8 km". Traverser la plaine boisée, puis dévaler le sentier jusqu'à la piste. Revenir à la place de l'église par l'itinéraire de montée.

# Sur votre chemin...



- Site d'escalade d'Orpierre (A)
- Oratoire (C)
- Eglise Saint-Julien (E)
- Temple d'Orpierre (G)

- Fontaine (B)
- Point de vue (D)
- Orpierre (F)
- Point de vue (H)

# Toutes les infos pratiques

## **Recommandations**

- Prudence, la descente est bien raide par moment

## **Comment venir ?**

### Transports

- Limitons les déplacements, pensons aux transports en commun et au covoiturage : <https://zou.maregionsud.fr>

### Accès routier

Depuis Laragne (13 km), prendre la D 1075 puis la D 30 (embranchement Eyguians) pour rejoindre la commune d'Orpierre.

### Parking conseillé

Place de l'église, Orpierre

## **Lieux de renseignement**

### **Office de Tourisme Sisteron Buëch - bureau d'Orpierre**

Place du village, None 05700 Orpierre

orpierre@sisteron-buech.fr

Tel : 04 92 66 30 45

<http://www.sisteron-buech.fr>



# Sur votre chemin...

---



## Site d'escalade d'Orpierre (A)

De renommée internationale, le site d'Orpierre offre une escalade particulièrement variée avec plus de 600 longueurs équipées. Sa roche de très grande qualité et ses températures adéquates font d'Orpierre un site unique pour cette pratique.

Crédit photo : CDRP05

---



## Fontaine (B)

La fontaine se trouve au centre du village d'Orpierre, sur la place devant d'église.

Crédit photo : CDRP05

---



## Oratoire (C)

Ce bel oratoire, surplombant le village d'Orpierre, a été réhabilité avec le concours du Conseil Général et de la Région.

Crédit photo : CDRP05

---



## Point de vue (D)

Belle vue d'ensemble sur le village d'Orpierre, ses belles toitures et sa charmante placette ombragée, blotties au pied d'impressionnantes falaises verticales.

Crédit photo : CDRP05

---



## Eglise Saint-Julien (E)

Héritage du temps où les protestants trouvèrent refuge à Orpierre, le village abrite à la fois un temple protestant et une église catholique, tous deux de part et d'autre de la place principale du village.

Source : <http://www.orpierre.fr>

Crédit photo : CDRP05



## Orpierre (F)

Le village d'Orpierre a su conserver son charme médiéval avec ses ruelles sinueuses (les « drailles »), ses portes ouvragées, ses maisons seigneuriales du XVIème siècle,... autant de témoins du riche passé de cette cité des Baronnies, fief des Princes d'Orange.

Source : <http://www.orpierre.fr>

Crédit photo : CDRP05

---



## Temple d'Orpierre (G)

Le temple d'Orpierre connaît divers emplacements avant son installation en ces lieux. C'est le 27-03-1839 que le temple est livré. En 1840, la chaire à prêcher est installée puis en 1846, le clocher est inauguré.

Crédit photo : CDRP05

---



## Point de vue (H)

Orpierre a la particularité d'être un village entouré de falaises. Elles s'étendent sur plus d'un km d'ouest en est. Depuis ce point de vue, on aperçoit l'ensemble de ces sites.

Crédit photo : CDRP05