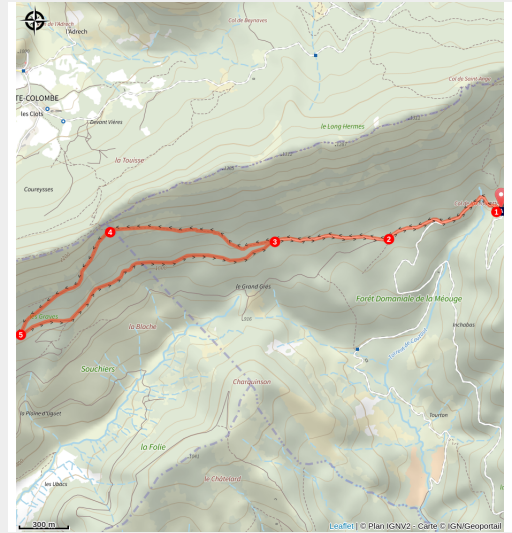


# Le Pas de Sainte-Colombe

CC du Sisteronais-Buëch - Barret-sur-Méouge



Vue depuis la Montagne de Chabre (CDRP05)



*Cette petite randonnée assez facile, en limite des Hautes-Alpes et de la Drôme, permet un accès rapide à la crête de Chabre. Une vue sur la vallée du Céans et sur le village de Sainte-Colombe sera la récompense des efforts fournis.*

## Infos pratiques

Pratique : Pédestre

Durée : 2 h 30

Longueur : 7.1 km

Dénivelé positif : 271 m

Difficulté : Facile

Type : Boucle

Thèmes : Point de vue

Accessibilité : Famille

# Itinéraire

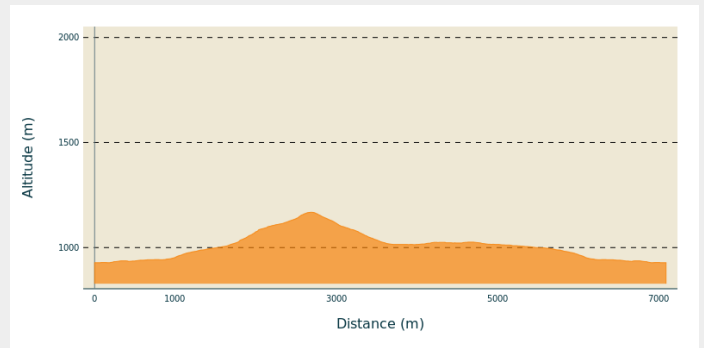
**Départ** : Col de la Crousette, Barret-sur-Méouge

**Arrivée** : Col de la Crousette, Barret-sur-Méouge

**Balisage** : — PR

**Communes** : 1. Barret-sur-Méouge

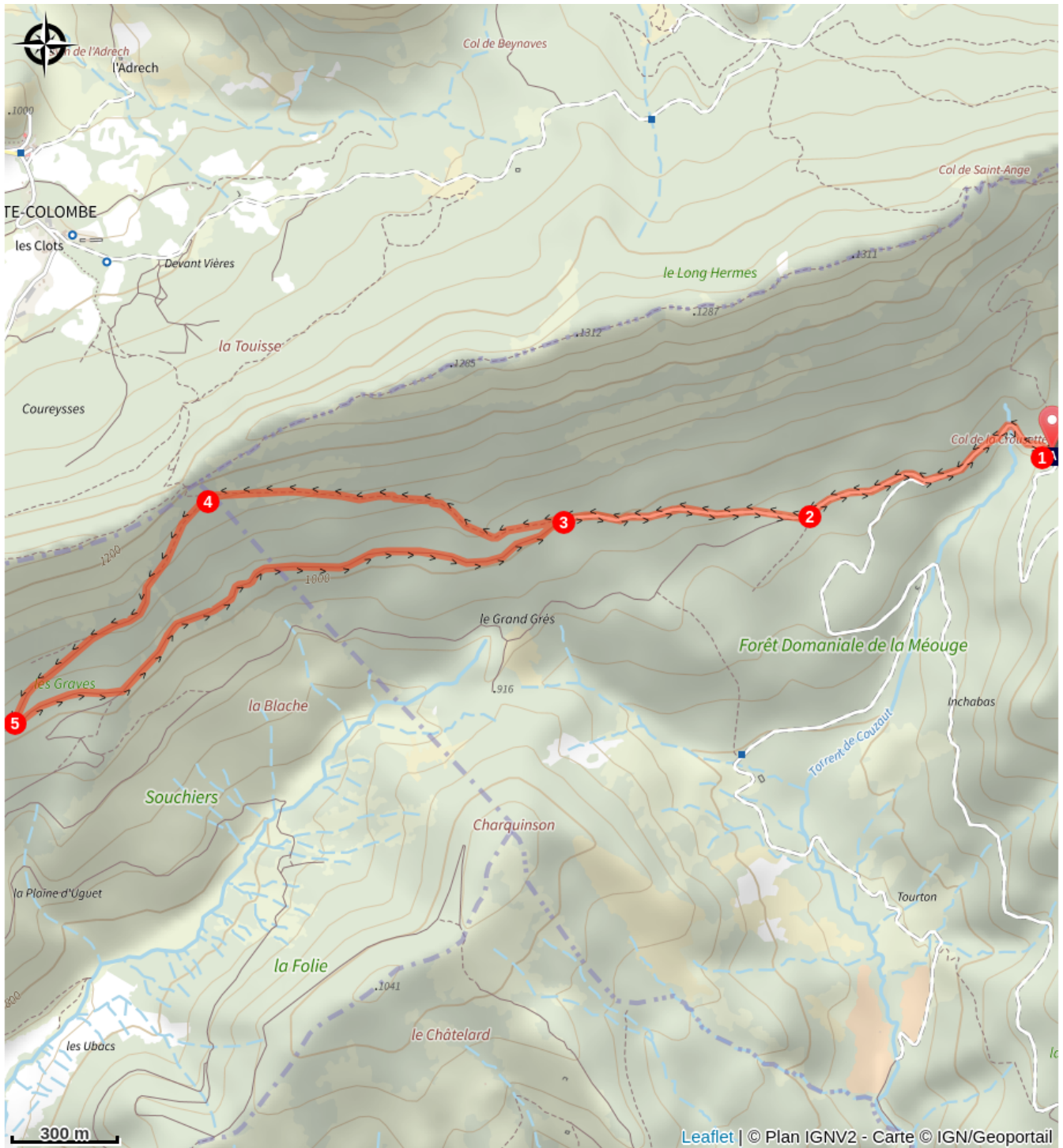
## Profil altimétrique



Altitude min 928 m Altitude max 1168 m

1. Au Col de la Crousette, continuer la piste à niveau. Le départ est un bon échauffement, la pente est douce.
2. A la patte d'oie (944 m), prendre deux fois à droite. Passer devant un baraquement en bois jusqu'à la borne 351.
3. A la borne 351, prendre à droite la direction du Col de Sainte Colombe. La pente s'accroît et mène très vite sur un magnifique petit sentier de randonnée bordé de thym et de fleurs multiples à la vue aérienne sur la vallée de la Méouge. Ce joli sentier mène au sentier de la montagne de Chabre.
4. Juste avant d'arriver au Pas de Sainte Colombe (1203 m), repérer le sentier à gauche par lequel il faudra redescendre. Au col, une vue panoramique s'offre aux randonneurs sur la vallée du Céans et sur Sainte Colombe. La pause est bienvenue. La descente se fait en retournant sur ses pas puis à droite dans l'épingle.
5. Le sentier laisse place à une piste, puis plus bas, retrouver la piste à gauche qui ramène droit devant au Col de la Crousette

# Sur votre chemin...



Col de la Croisette (A)

# Toutes les infos pratiques

## Comment venir ?

### Transports

Limitons les déplacements, pensons aux transports en commun et au covoiturage : <https://zou.maregionsud.fr>

### Accès routier

Depuis Laragne-Montéglin (15 km), suivre la D 942 au sud direction le Plan. Prendre à droite la direction des Gorges de la Méouge. De Barret, prendre la direction de Barret le Haut. Tourner ensuite à gauche avant Barret le Haut, sur une piste carrossable : la direction "col de la Crousette" est indiquée.

### Parking conseillé

Parking au col de la Crousette, Barret-sur-Méouge

## Accessibilité

---



Famille

## Lieux de renseignement

### Office de Tourisme Sisteron Buëch - bureau de Laragne

Place des Aires, None 05300 Laragne-Montéglin

[laragne@sisteron-buech.fr](mailto:laragne@sisteron-buech.fr)

Tel : 04 92 65 09 38

<http://www.sisteron-buech.fr>



# Sur votre chemin...

---



## Col de la Croisette (A)

Juste au pied de la montagne de Chabre, le Col de la Croisette (927 m) est un croisement important entre le Col Saint Jean, Orpierre et Barret-sur-Méouge. Il permet également de rejoindre par la piste Salérans ou bien encore Pomet et le Pont Roman.

Crédit photo : CDRP05