
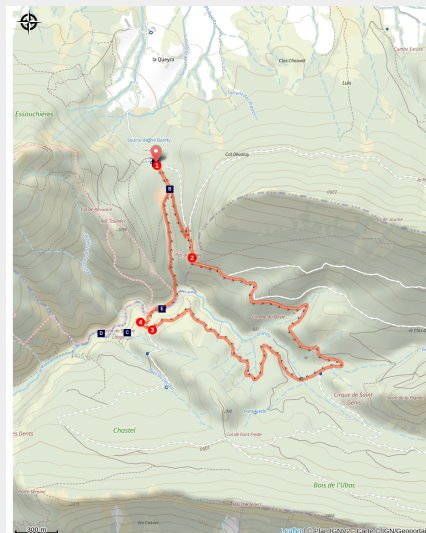


Cirque de Saint-Genis (N°22)

CC du Sisteronais-Buëch - Savournon



Aire de pique-nique à Jubéo, au départ du sentier (CCSB)



Une balade facile et assez ombragée, sur piste et sentier large, qui permet de découvrir la forêt du cirque de Saint-Genis, puis la fraîcheur des gorges du Riou.

Infos pratiques

Pratique : Pédestre

Durée : 2 h

Longueur : 6.6 km

Dénivelé positif : 234 m

Difficulté : Très facile

Type : Boucle



Thèmes : Eau, Flore et forêt

Accessibilité : Famille

Itinéraire

Départ : Parking de Jubéo, Savournon

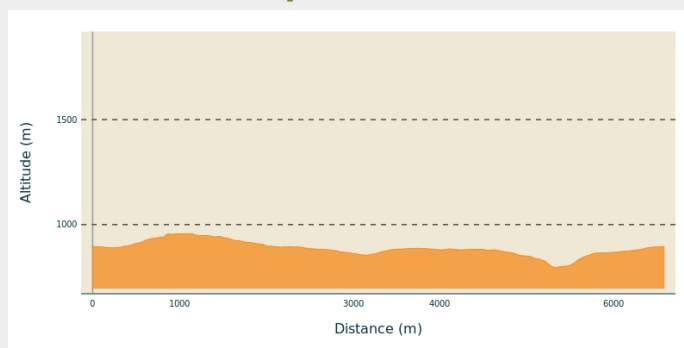
Arrivée : Parking de Jubéo, Savournon

Balisage :  GRP  PR

Communes : 1. Savournon

2. Garde-Colombe

Profil altimétrique



Altitude min 795 m Altitude max 957 m

1. Du parking, suivre la piste qui part à gauche. A la barrière, continuer tout droit jusqu'au Pas de Jubéo.
2. Suivre la large piste forestière qui descend régulièrement en laissant tous les chemins qui partent à gauche. Sur le versant opposé, la piste remonte légèrement puis redescend, toujours à l'ombre.
3. Tourner à droite sur un petit chemin ("Route Forestière du Château"), descendre sur 100 m jusqu'à une intersection ("Saume Longe").
4. Prendre le sentier à droite et descendre dans les gorges du Riou. Un pont permet de rejoindre l'autre rive et, par une belle forêt de pins noirs d'Autriche, remonter jusqu'à la maison forestière de Jubéo, puis au parking.

Sur votre chemin...



- (A) Aire de pique-nique avec fontaine
- Point de vue sur les gorges (C)
- Passerelle sur le Riou (E)

- Maison forestière de Jubéo (B)
- Tunnel (D)

Toutes les infos pratiques

Comment venir ?

Transports

- Limitons les déplacements, pensons aux transports en commun et au covoiturage : <https://zou.maregionsud.fr>

Accès routier

Depuis Laragne (22 km), emprunter la D 1075 puis la D 21 jusqu'à Savournon et la D 221 jusqu'à Jubéo.

Parking conseillé

Parking de Jubéo, Savournon

Accessibilité



Lieux de renseignement

Office de Tourisme Sisteron Buëch - bureau de Serres

Place du Lac, 05700 Serres

serres@sisteron-buech.fr

Tel : 04 92 67 00 67

<http://www.sisteron-buech.fr>



Office de Tourisme Sisteron Buëch - bureau d'Orpierre

Place du village, None 05700 Orpierre

orpierre@sisteron-buech.fr

Tel : 04 92 66 30 45

<http://www.sisteron-buech.fr>



Sur votre chemin...



Aire de pique-nique avec fontaine (A)

Jolie aire de pique-nique bien ombragée, face au parking de Jubéo. Profitez-en pour faire une agréable pause.

Crédit photo : L.P



Maison forestière de Jubéo (B)

A quelques pas du parking de Jubéo se trouve la maison forestière de Jubéo. Le sentier de randonnée passe juste devant le bâtiment.

Crédit photo : L.P



Point de vue sur les gorges (C)

Profiter de ce sublime et sauvage panorama sur les gorges du Riou.

Crédit photo : L.P



Tunnel (D)

En chemin, passer par un tunnel de 20 mètres creusé dans la roche. Il surplombe les gorges du Riou.

Crédit photo : L.P



Passerelle sur le Riou (E)

En plein cœur des magnifiques gorges du Riou, traverser le ruisseau par une jolie petite passerelle en bois. Les grosses roches plates qui entourent la passerelle invitent à prendre un bain de soleil et à faire une pause pique-nique.

Crédit photo : L.P
