Le champ de la bataille

Parc Naturel Régional des Baronnies Provençales - La Bâtie-Montsaléon

Table d'orientation (CCSB)

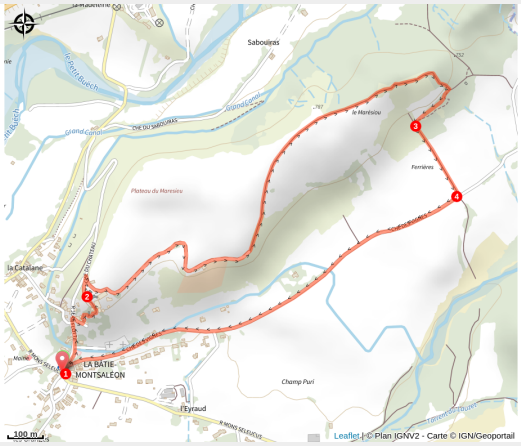

Balade facile, au panorama fantastique sur le bassin du Buëch, les sommets du Dévoluy et les montagnes de Savournon.

Infos pratiques

- Pratique : Pédestre
- Durée : 1 h
- Longueur : 3.8 km
- Dénivelé positif : 70 m
- Difficulté : Facile
- Type : Boucle
- Thèmes : Point de vue, Savoir faire
- Accessibilité : Famille

Itinéraire

Départ : Place de la Mairie, la Bâtie-Montsaléon
Arrivée : Place de la Mairie, la Bâtie-Montsaléon
Balisage : PR
Communes : 1. La Bâtie-Montsaléon

Profil altimétrique

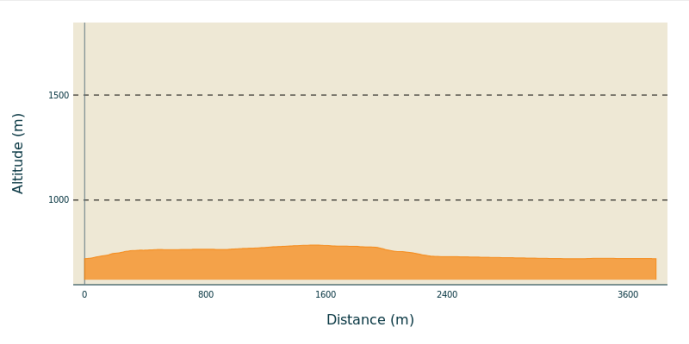

Altitude min 721 m Altitude max 786 m

1. De la place publique de La Bâtie-Montsaléon, devant la mairie, monter dans le vieux village et zigzaguer dans les ruelles jusqu’au château.
2. Le contourner par la gauche et suivre la piste qui longe le plateau de Marésieu pendant 1,5 km. Au bout du plateau, descendre à droite pendant 50 m, croiser une piste et poursuivre le sentier en lacets, pour partir à droite en suivant la courbe de niveau, en longeant les champs cultivés.
3. Descendre ensuite à gauche sur une ancienne piste pour rejoindre le chemin goudronné (Chabestan / La Bâtie-Montsaléon).
4. Prendre cette route à droite pendant 1,3 km jusqu’à La Bâtie-Montsaléon.

Sur votre chemin…

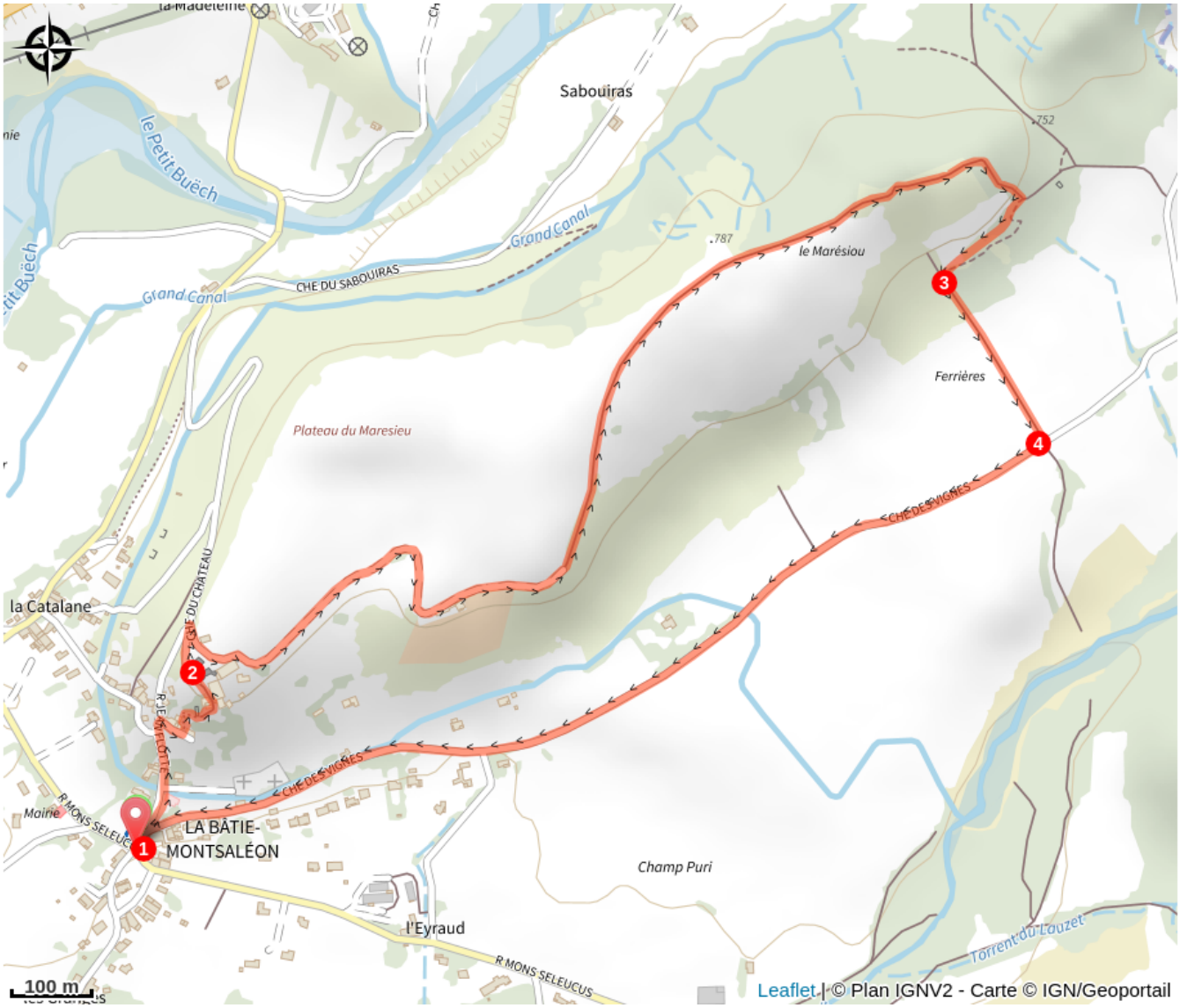

Toutes les infos pratiques

Recommandations

- Idéal pour les familles

Comment venir ?

Transports

- Limitons les déplacements, pensons aux transports en commun et au covoiturage : https://zou.maregionsud.fr

Accès routier

Depuis Serres (8 km), prendre direction Gap par la D 994 pendant 6 km. Tourner à droite pour prendre la D 148 afin de rejoindre le village de la Bâtie-Montsaléon.

Parking conseillé

Parking autour de la mairie, la Bâtie-Montsaléon

Accessibilité

Famille

Lieux de renseignement

Office de Tourisme Sisteron Buëch - bureau de Serres
Place du Lac, 05700 Serres

serres@sisteron-buech.fr
Tel : 04 92 67 00 67
http://www.sisteron-buech.fr