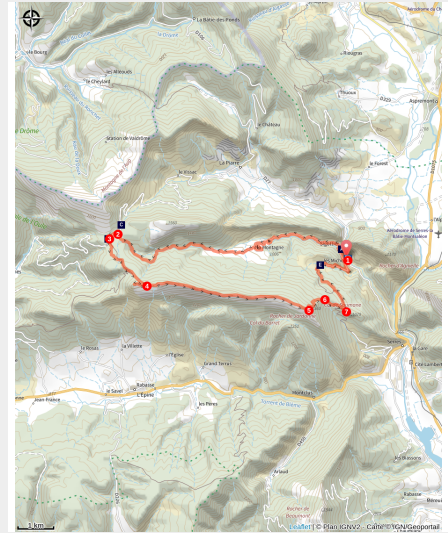


Entre Monts et Merveilles (N°5)

CC du Sisteronais-Buëch - Sigottier



Point de vue verdoyant du Serrois (CCSB)



Circuit varié et dépaysant : chemins ruraux, hêtraies, falaises calcaires, pâturages... Vous emprunterez l'ancien chemin des colporteurs qui liait Serres à la Drôme.

Infos pratiques

Pratique : Pédestre

Durée : 8 h

Longueur : 22.7 km

Dénivelé positif : 999 m

Difficulté : Difficile

Type : Boucle

Thèmes : Col et sommet, Géologie, Pastoralisme

Itinéraire

Départ : Parking du site d'escalade, 250 m avant Sigottier

Arrivée : Parking du site d'escalade, 250 m avant Sigottier

Balisage : — PR

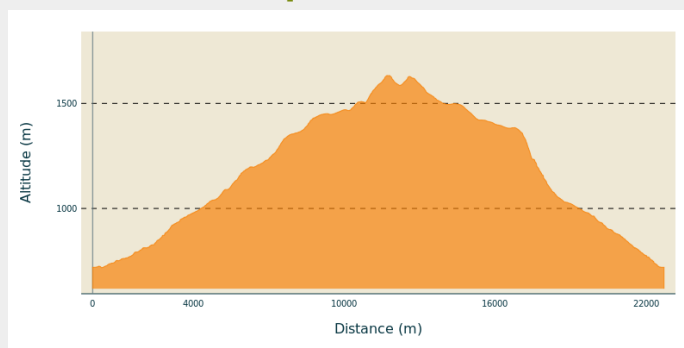
Communes : 1. Sigottier

2. L'Épine

3. Montclus

4. Serres

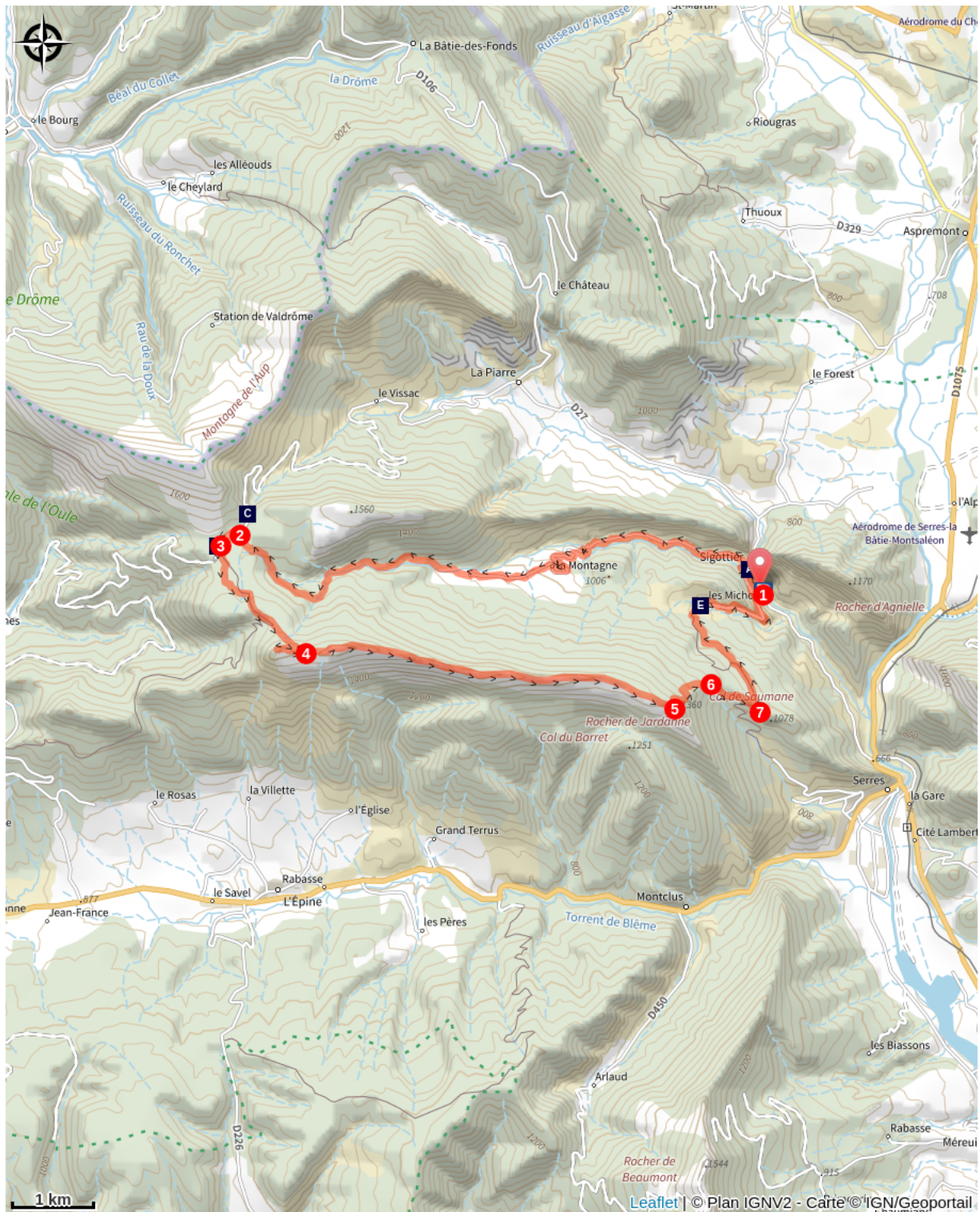
Profil altimétrique



Altitude min 718 m Altitude max 1633 m

1. Monter la route de Sigottier jusqu'au hameau de La Montagne (977m). Au hameau, remonter le vallon toujours par la route (1,5 km) puis par un chemin et enfin un sentier forestier.
2. Arrivé au pied du Duffre (1447 m), sur une pelouse parsemée de pins sylvestres, emprunter le chemin à gauche vers le Col d'Arron.
3. Du col, possibilité de gagner le sommet du Duffre en 1h30 A/R (2,4 km et 300 m de D+) en coupant à travers les pâturages. Prendre la piste à gauche (direction "Le Bonnet Rouge") qui passe à proximité d'une bergerie et atteint le col de la Saute. Au col de la Saute (1499 m), suivre la piste principale qui aborde un large virage jusqu'au col du Pré (indiqué "col de Champlat", 1501 m). Au col du Pré (ou col de Champlat), quitter la piste pour prendre à gauche dans un petit pâturage. 50 m après, tourner à droite et traverser un petit bois. Un sentier à flanc de montagne contourne le sommet du Bonnet Rouge par la gauche pour rejoindre Champlat.
4. De Champlat, un A/R permet d'atteindre le sommet (1645 m) en suivant la crête à droite (1 km et 60 m de D+). Suivre les longues crêtes du Serre de la Bouisse, en les délaissant par moment sur l'adret. Le sentier se poursuit entre landes de buis et lapiaz de calcaire pour atteindre le Rocher de Jardanne (1359 m).
5. Au Rocher de Jardanne, prendre à gauche et descendre dans une hêtraie jusqu'à la source de l'Ollagnier.
6. À la source, suivre à droite un sentier en sous-bois, qui mène au Col de Saumane.
7. Au col, emprunter à gauche, le large chemin qui mène aux Michons. Traverser le hameau, et descendre l'unique piste jusqu'à votre point de départ.

Sur votre chemin...



- ~~~~ Chapelle (A)
- Point de vue (C)
- Dalles calcaires (E)

- Sigottier et son site d'escalade (B)
- Abri du Col d'Arron (D)

Toutes les infos pratiques

⚠️ Recommandations

- Visite du village de Sigottier et de son site d'escalade (<https://www.sisteron-buech.fr>)
- Du col d'Arron, possibilité de gagner le sommet du Duffre en 1h30 A/R (2,4 km et 300 m de D+) en coupant à travers les pâturages.
- De Champlat, un A/R permet d'atteindre le sommet du Bonnet Rouge (1645 m) en suivant la crête à droite (1 km et 60 m de D+).

Comment venir ?

Transports

- Limitons les déplacements, pensons aux transports en commun et au covoiturage : <https://zou.maregionsud.fr>

Accès routier

Depuis Laragne (20 km), prendre la D 1075 direction Gap, puis avant le pont, prendre la D 27 jusqu'à Sigottier.

Parking conseillé

Parking du site d'escalade, Sigottier

📍 Lieux de renseignement

Office de Tourisme Sisteron Buëch - bureau de Serres

Place du Lac, 05700 Serres

serres@sisteron-buech.fr

Tel : 04 92 67 00 67

<http://www.sisteron-buech.fr>



Sur votre chemin...



Chapelle (A)

Charmante chapelle, située au creux des impressionnantes falaises de Sigottier.

Crédit photo : CDRP05




Sigottier et son site d'escalade (B)

Ce petit village, accolé au pied de grandes lames calcaires, bénéficie d'un site naturel d'exception, propice à la pratique de l'escalade. Le site se caractérise par un rocher très fracturé et riche en fissures.

Sigottier comporte aussi une église et un château, tous deux très bien conservés.

Crédit photo : CDRP05



Point de vue (C)

Superbe point de vue sur la vallée de l'Oule et sur le massif du Dévoluy.

Crédit photo : CDRP05



Abri du Col d'Arron (D)

Au pied du Duffre, l'abri du Col d'Arron permet aux randonneurs de faire une halte agréable, à l'ombre et au sec.

Crédit photo : CDRP05



Dalles calcaires (E)

A quelques pas du village de Sigottier, d'impressionnantes dalles calcaires se dressent au cœur de cette vallée sauvage.

Crédit photo : CDRP05