

# Sommet d'Arambre (N°8)

CC du Sisteronais-Buëch - Serres



Belle lueur sur Arambre (CCSB)



*Au coeur des pays du Buëch, la montagne d'Arambre offre de jolis panoramas sur le village de Serres et sur la plaine de Savournon.*

## Infos pratiques

Pratique : Pédestre

Durée : 3 h 30

Longueur : 7.0 km

Dénivelé positif : 783 m

Difficulté : Difficile

Type : Aller-retour

Thèmes : Col et sommet, Point de vue

# Itinéraire

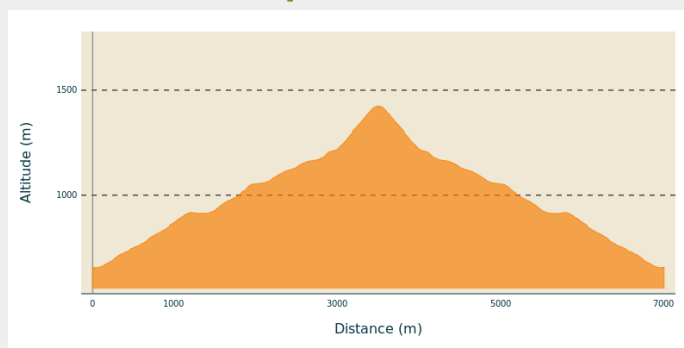
**Départ** : Pont du Buëch, en face de l'Office de Tourisme, Serres

**Arrivée** : Pont du Buëch, en face de l'Office de Tourisme, Serres

**Balisage** : — PR

**Communes** : 1. Serres  
2. Savournon  
3. La Bâtie-Montsaléon

## Profil altimétrique



Altitude min 655 m Altitude max 1424 m

1. De l'office de tourisme, franchir le pont sur le Buëch, monter la rue à gauche et bifurquer encore à gauche.
2. Au poteau, s'engouffrer dans la grosse buse à droite pour passer sous la voie ferrée. Gravier l'empilement de lacets du sentier entre les buis, sous les pins. S'infléchir à droite au-dessus du ravin et après une brève descente, reprendre à gauche en traversée pour arriver au trou de la Lune (905 m). Continuer tout droit par une montée régulière à l'ombre de la hêtraie jusqu'à un embranchement (poteau "Le Sacre ", 1190 m).
3. Prendre à gauche pour atteindre le sommet d'Arambre (1434 m, en 1h30 A/R) en passant par des zones de pierriers.
4. Profiter du somptueux panorama à 360°. Redescendre par le même chemin afin de revenir sur ses pas jusqu'à Serres.

# Sur votre chemin...



Table d'orientation (A)  
--- La Chapelle Notre-Dame de Bon-Secours (C)  
--- Eglise (E)  
Maison renaissance "de Lesdiguières" (G)

Point de vue (B)  
Le tombeau Juif (D)  
Fontaine (F)

# Toutes les infos pratiques

## ⚠️ Recommandations

- Il n'est pas recommandé de descendre ou de monter par le torrent de Claret (même si le sentier est indiqué sur la carte IGN) car cet itinéraire n'est plus entretenu ni balisé et passe par une longue zone de pierrier qui peut être délicate.
- Malgré son altitude modeste, l'accès au rocher n'en demeure pas moins sportif
- Au retour de la randonnée, il est vivement recommandé de visiter Serres. Ce village témoigne d'un riche passé avec ses passages voûtés (soustets).

## Comment venir ?

### Transports

- Limitons les déplacements, pensons aux transports en commun et au covoiturage : <https://zou.maregionsud.fr>

### Accès routier

Depuis Laragne-Montéglin (17 km), suivre la D 1075 au nord-ouest jusqu'à Serres.

### Parking conseillé

Parking de l'office de tourisme, Serres

## 📍 Lieux de renseignement

### Office de Tourisme Sisteron Buëch - bureau de Serres

Place du Lac, 05700 Serres

serres@sisteron-buech.fr

Tel : 04 92 67 00 67

<http://www.sisteron-buech.fr>



# Sur votre chemin...

---



## Table d'orientation (A)

Au détour d'un lacet du sentier et juste à côté de la Chapelle Notre-Dame-de-Bon-Secours, profitez d'une superbe vue sur la vallée du Buëch. Un table d'orientation érigée par le Comité du Tourisme des Hautes-Alpes et la Commune de Serres permet de profiter du panorama.

Crédit photo : CDRP05

---




## Point de vue (B)

Superbe point de vue sur le village médiéval de Serres, le Buëch et une partie de la vallée du Buëch.

Crédit photo : CDRP05

---




## La Chapelle Notre-Dame de Bon-Secours (C)

L'église de Notre-Dame-de-Bon-Secours, construite en 1730, a été en partie creusée dans le rocher. Elle était alors située au quartier de la Haute Coste, sous l'enceinte du château et à côté d'un cimetière privé. La chapelle fut anciennement un lieu de "relevailles" pour les femmes de Serres, qui marquait le premier retour à l'église après l'accouchement.

**Source :** <http://www.cheminsdesparcs.fr>

Crédit photo : CDRP05

---



## Le tombeau Juif (D)

Sur le bord amont du sentier se trouve un tombeau juif du XIVème, imposant bloc calcaire de dimensions de 2 mètres par 1 mètre, grossièrement équarri mais de surface plate. Sur sa face supérieure est gravée une inscription hébraïque dont l'interprétation la plus répandue est : "Rabbi Joseph fils de R(abbi) Nathan Que sa mémoire soit bénie en l'année ...". Cette pierre, classée monument historique, témoigne de l'existence d'une communauté juive, installée à Serres aux XIIIème et XIVème siècle.

**Source :** <http://www.cheminsdesparcs.fr>

Crédit photo : CDRP05

---



## ~~~~ Eglise (E)

L'église paroissiale de Serres, construite au XIIe siècle, est dédiée à saint Arey, évêque de Gap.

Crédit photo : CDRP05

---



## Fontaine (F)

Au centre de la place de la Liberté, à l'entrée de la vieille ville de Serres se trouve une fontaine permettant de se rafraîchir.

Crédit photo : CDRP05

---



## Maison renaissance "de Lesdiguières" (G)

Dans les ruelles du village de Serres, ne manquez pas la maison renaissance "de Lesdiguières" datant de 1585.

Crédit photo : CDRP05