Aiguilles de Chabrières

Serre-Ponçon

Sous les aiguilles de Chabrières (Kina Photo)

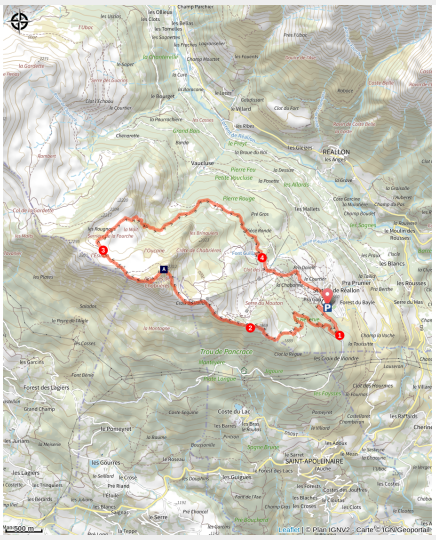

Un parcours variée à travers bois, alpages , et rocaille, avec une belle vue sur le lac de Serre-Ponçon, les Oucanes et les Aiguilles de Chabrières.

Offrant de beaux belvédères sur le Gapençais et la vallée de Réallon, cette randonnée ravira les passionnés de curiosités géologiques lors de leur passage dans les Oucanes et à proximité des Aiguilles de Chabrières.

Infos pratiques

Pratique : Trail

Durée : 2 h 9

Longueur : 11.2 km

Dénivelé positif : 861 m

Difficulté : Moyen

Type : Boucle

Thèmes : Géologie, Point de vue

Itinéraire

Départ : Station de Réallon
Arrivée : Station de Réallon
Balisage : Trail
Communes : 1. Réallon
2. Saint-Apollinaire
3. Prunières

Profil altimétrique

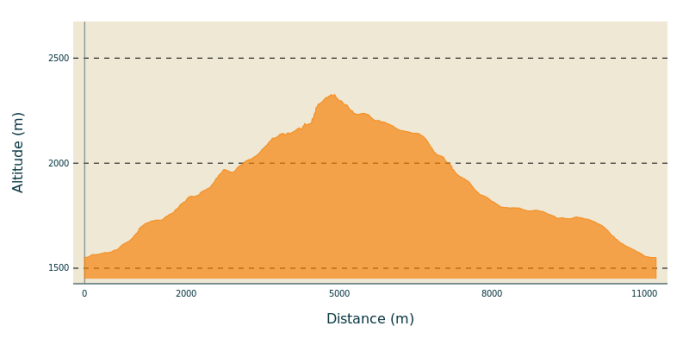

Altitude min 1550 m Altitude max 2326 m

Du parking, prendre la piste forestière de Joubelle. Après un lacet à gauche, la poursuivre sur environ 500 m.

1. Prendre alors un sentier qui part à droite et s’élève rapidement dans le bois. Traverser l’alpage du Serre du mouton. Après un replat, le sentier grimpe à nouveau sur une croupe dégagée d’où ce laisse apercevoir le lac de Serre-Ponçon.
2. L’itinéraire suit la crête qui mène au sommet du télésiège de Chabrières et à une table d’orientation. Poursuivre sur le sentier bien visible qui descend légèrement et se poursuit en balcon pour rejoindre le pied du couloir à remonter jusqu’à la brèche de Chabrières (2280 m). Le sentier se poursuit en traversée ascendante jusqu’à la crête qui surplombe le village de Chorges.
3. Le sentier contourne les Oucanes et descend en traversant le plateau des Rougnous. Continuer à la descente par des lacets, puis au carrefour continuer à droite jusqu’à rejoindre les pistes de ski.
4. Poursuivre à la descente pour rejoindre la station.

Sur votre chemin…

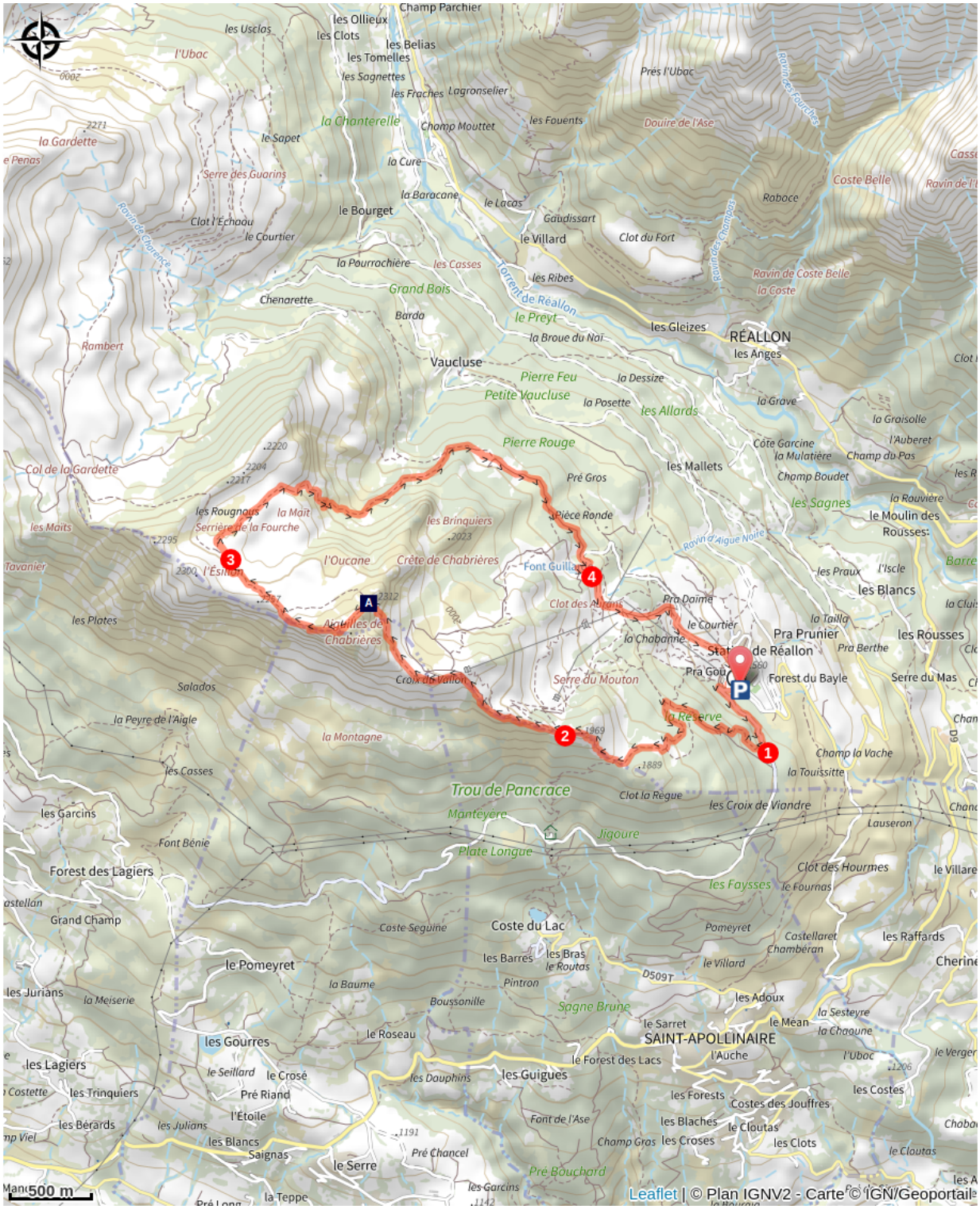

Les Oucanes de Chabrières (A)

Toutes les infos pratiques

Les chiens de protection des troupeaux

En alpage, les chiens de protection sont là pour protéger les troupeaux des prédateurs (loups, etc.).

Lorsque je randonne, j'adapte mon comportement en contournant le troupeau et en marquant une pause pour que le chien m'identifie.

En savoir plus sur les gestes à adopter avec le dossier Chiens de protection : un contexte et des gestes à adopter.
En cas de problème, racontez votre rencontre en répondant à cette enquête.

Recommandations

- Consulter les conditions météo, le temps change vite en montagne.
- Prends de quoi boire et manger
- S'engager sur des itinéraires adaptés à son niveau

Respecter le travail des agriculteurs, exploitants et propriétaires.
Ne pas courir à proximité d'un troupeau.
Ne pas traverser un troupeau mais le contourner.
Refermer toutes les clôtures.
Ne pas couper l'itinéraire à travers les prairies.

Matériel

Prendre des vêtements adaptés au terrain et aux conditions météo (coupe-vent, gants, bonnet…)

Comment venir ?

Accès routier

Multiples accès possibles : depuis Chorges par Saint-Apollinaire (D9), depuis Savines-le-Lac par Chérines (D41) et depuis Embrun par la route des Puys (D9).

Parking conseillé

A la station de ski de Réallon

Zones de sensibilité environnementale

Le long de votre itinéraire, vous allez traverser des zones de sensibilité liées à la présence d’une espèce ou d’un milieu particulier. Dans ces zones, un comportement adapté permet de contribuer à leur préservation. Pour plus d’informations détaillées, des fiches spécifiques sont accessibles pour chaque zone.

Aigle royal

Période de sensibilité : Janvier, Février, Mars, Avril, Mai, Juin, Juillet, Août

Contact : Parc National des Écrins
Julien Charron
julien.charron@ecrins-parcnational.fr

Nidification de l'Aigle royal

Les pratiques qui peuvent avoir une interaction avec l'Aigle royal en période de nidification sont principalement le vol libre et les pratiques verticales ou en falaise, comme l'escalade ou l'alpinisme. Merci d'éviter cette zone et de privilégier un survol de la zone à une distance de survol de 300m sol soit à une altitude minimale de 2610m.

Aigle royal

Période de sensibilité : Janvier, Février, Mars, Avril, Mai, Juin, Juillet, Août

Contact : Parc National des Écrins
Julien Charron
julien.charron@ecrins-parcnational.fr

Nidification de l'Aigle royal

Les pratiques qui peuvent avoir une interaction avec l'Aigle royal en période de nidification sont principalement le vol libre et les pratiques verticales ou en falaise, comme l'escalade ou l'alpinisme. Merci d'éviter cette zone et de privilégier un survol de la zone à une distance de survol de 300m sol soit à une altitude minimale de 2700m.

Lieux de renseignement

Bureau d'Information Touristique de Chorges
Grand rue, 05230 Chorges

chorges@serreponcon-tourisme.com
Tel : 0492506425
https://www.serreponcon.com

Bureau d'Information Touristique de Réallon
Pra Prunier, 05160 Réallon

reallon@serreponcontourisme.com
Tel : 0492442567
http://www.reallon-ski.com

Bureau d'Information Touristique de Savines-le-Lac
9 Avenue de la Combe d'Or, 05160 Savines-le-Lac

savineslelac@serreponcon-tourisme.com
Tel : 0492443100
https://www.serreponcon-tourisme.com/

Bureau d'Information Touristique Embrun
Place Général Dosse - BP 49, 05202 Embrun

embrun@serreponcon-tourisme.com
Tel : 0492437272
https://www.serreponcon-tourisme.com/

Source

Serre-Ponçon

https://www.serreponcon.com

Sur votre chemin...

Les Oucanes de Chabrières (A)

Les Oucanes, situées non loin des Aiguilles de Chabrières, constituent un paysage tout à fait original pour le massif des Ecrins.
La principale caractéristique de l'Oucane de Chabrières est le développement considérable de grandes crevasses rectilignes. Ces crevasses mesurent de 10 à 155 m. de long et de 1 à 12 m. de large; leur profondeur arrive à 25 m.

Accès : prendre la direction de la Station de Réallon. Itinéraire difficile réservé à un public averti et équipé (renseignements et documents cartographiques indispensables).

Source : Office de Tourisme du Savinois Serre-Ponçon
www.savinois.com

Crédit photo : Office de Tourisme du Savinois Serre-Ponçon