
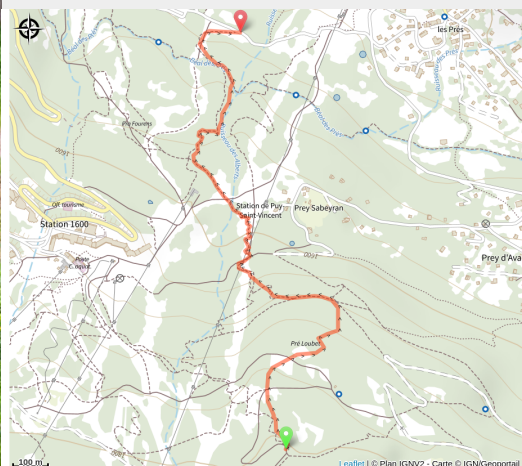


Piste de descente n°5 : La Trace

CC du Pays des Ecrins - Puy-Saint-Vincent



La Trace (Thibaut Blais)



Nouvelle piste technique et plaisante !

Nouveau tracé pour cette piste essentiellement en sous-bois, avec des zones « shappées » et des parties type enduro. Voilà de quoi améliorer son pilotage !

Infos pratiques

Pratique : VTT

Durée : 0 min

Longueur : 2.0 km

Dénivelé positif : 4 m

Difficulté : Moyen

Type : Descente

Thèmes : Faune, Pastoralisme

Itinéraire

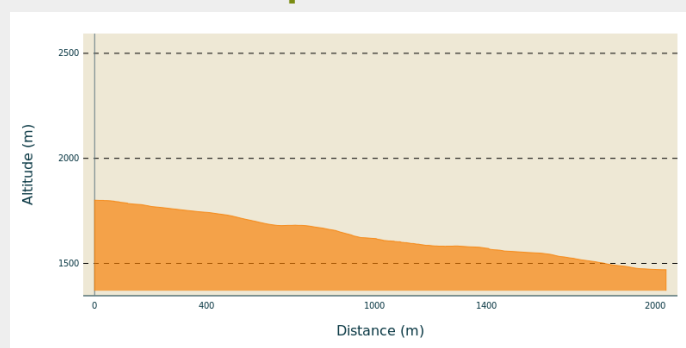
Départ : Sommet du télésiège des Prés,
Puy-Saint-Vincent

Arrivée : Station 1400 de Puy-Saint-
Vincent

Balisage :  Vélo

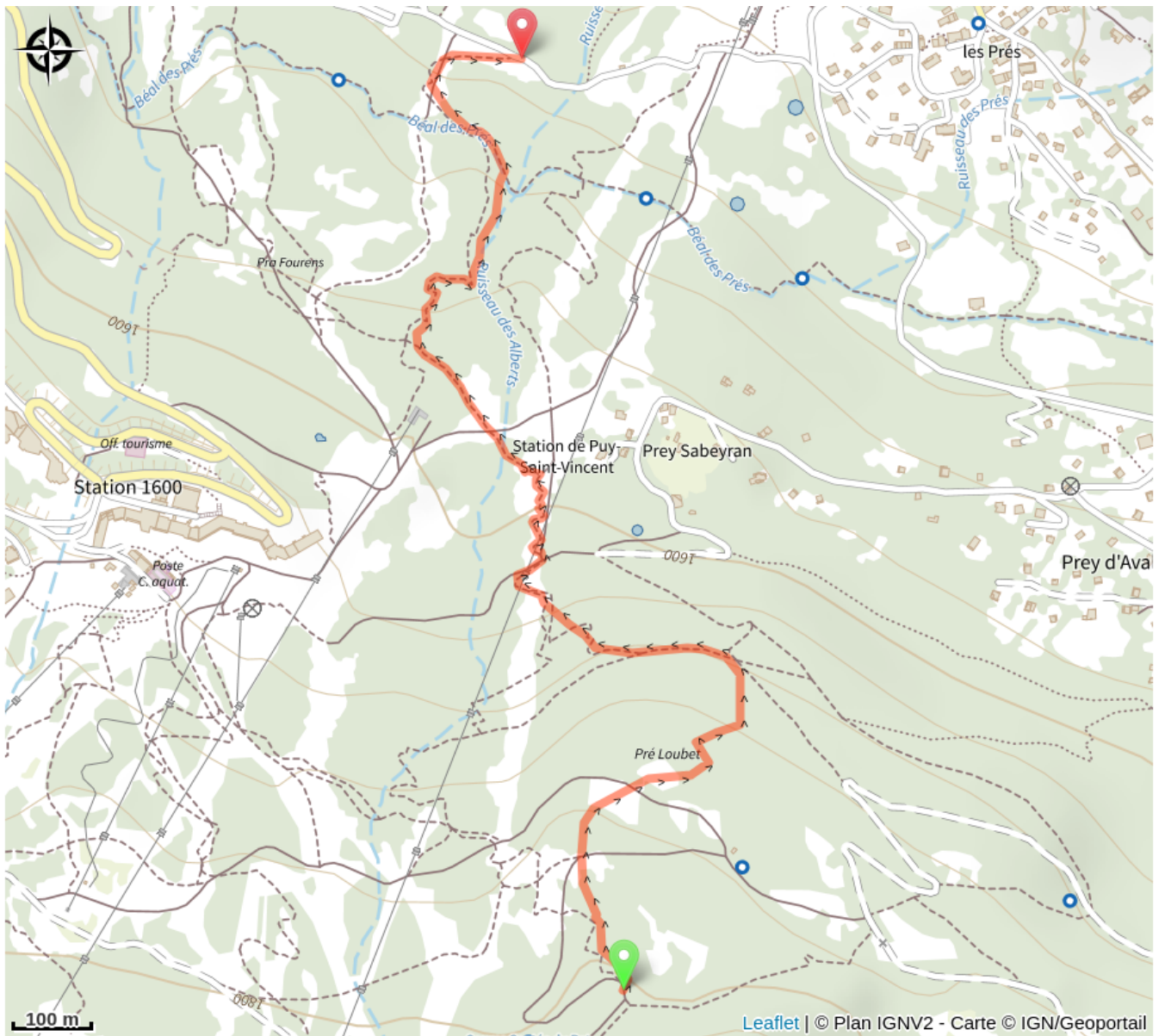
Communes : 1. Puy-Saint-Vincent

Profil altimétrique



Altitude min 1470 m Altitude max 1801 m

Sur votre chemin...



Toutes les infos pratiques

i Les chiens de protection des troupeaux - VTT

En alpage, les chiens de protection sont là pour protéger les troupeaux des prédateurs (loups, etc.).

Lorsque je fais du VTT, j'adapte mon comportement en contournant le troupeau, en marquant une pause et en descendant du vélo pour que le chien m'identifie.

En savoir plus sur les gestes à adopter avec le dossier [Chiens de protection : un contexte et des gestes à adopter](#).

Racontez votre rencontre en répondant à cette [enquête](#).



! Recommandations

Prendre le télésiège des Prés à la station 1400 pour aller au point de départ de la descente (payant). Au delà du 29 août, la station de Puy-Saint-Vincent est généralement fermée : la pratique du VTT est sous votre entière responsabilité. Se renseigner sur les dates d'ouvertures.

Sécurité : Casque obligatoire, protection dorsale, genouillères, gants fortement conseillés.

Réglementation : La pratique du VTT sur le Bike-Park est réglementée par arrêté municipal N°2019.17.

Ces informations sont données à titre indicatif. Il est de votre responsabilité de vérifier le bulletin météo ou de faire appel à un professionnel si nécessaire.

Coordonnées des secours : Secours Montagne : 04 92 22 22 22 ou 112 et donner le nom et le numéro de la balise + la nature des blessures

Rapporter tous ses déchets

Ne pas couper l'itinéraire à travers les prairies

Comment venir ?

Transports

Transports en commun >> <https://services-zou.maregionsud.fr/fr/>

Pensez au covoiturage >> www.blablacar.fr

Pour plus de renseignements, s'adresser au Bureau d'Information Touristique le plus proche du départ >> www.paysdesecrins.com

Accès routier

À L'Argentière-la-Bessée, quitter la N94 pour prendre la D994E en direction de Puy-Saint-Vincent - Vallouise. A la sortie des Vigneaux, prendre la D4 en direction de la station Puy-Saint-Vincent 1400.

Parking conseillé

Parking de la station de Puy-Saint-Vincent 1400

Lieux de renseignement

Bureau d'Information Touristique de Puy Saint Vincent 1400

Les Alberts, 05290 Puy Saint Vincent
1400 m

contact@paysdesecrins.com

Tel : +33(0)4 92 23 35 80

<https://www.paysdesecrins.com/>



Maison du Parc de Vallouise

vallouise@ecrins-parcnational.fr

Tel : 04 92 23 58 08

<http://www.ecrins-parcnational.fr/>



Source

Pays des Ecrins