

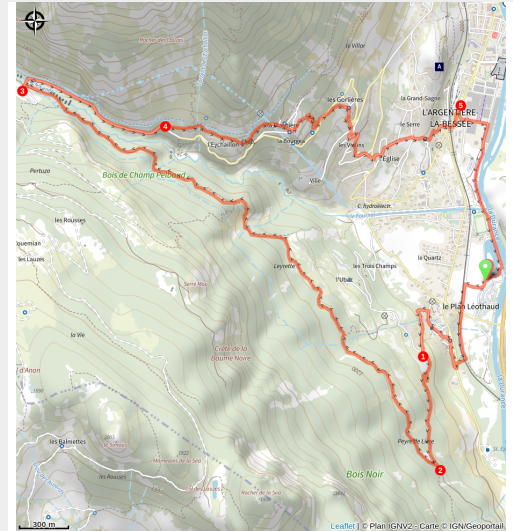
Autour des mines - Parcours trail n°22



Aire d'Adhésion du Parc National des Écrins - L'Argentière-la-Bessée



Le Sapey (Thibaut Blais)



Ce circuit entre prairie et forêt, vous transporte dans la vallée du Fournel, lieu chargé d'histoire, marqué par la présence des Mines d'Argent.

Ce parcours situé sur la commune de L'Argentière-la-Bessée vous permet de monter à l'Ubac puis au Bois de Champ Pelbaud dans une forêt de pins pour ensuite redescendre dans le vallon éponyme, haut lieu de l'escalade de glace l'hiver. Vous surplomberez les gorges du Fournel où l'activité des mines d'argent était à son apogée au XIXème siècle avant de traverser les cultures et le bâti de la commune.

Infos pratiques

Pratique : Trail

Durée : 3 h

Longueur : 11.7 km

Dénivelé positif : 450 m

Difficulté : Facile

Type : Boucle

Thèmes : Faune, Flore et forêt, Patrimoine et histoire

Itinéraire

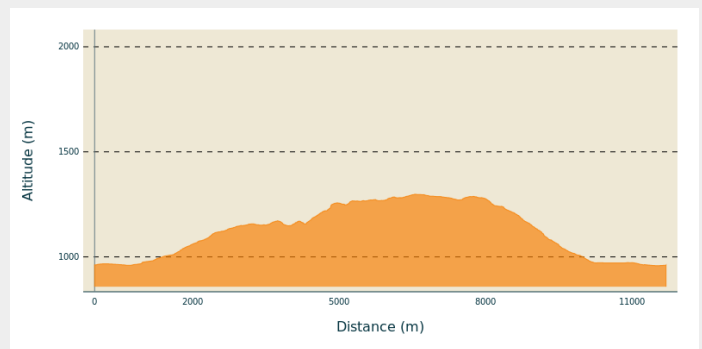
Départ : Camping Les Écrins,
L'Argentière-la-Bessée

Arrivée : Camping Les Écrins,
L'Argentière-la-Bessée

Balisage :  Trail

Communes : 1. L'Argentière-la-Bessée

Profil altimétrique

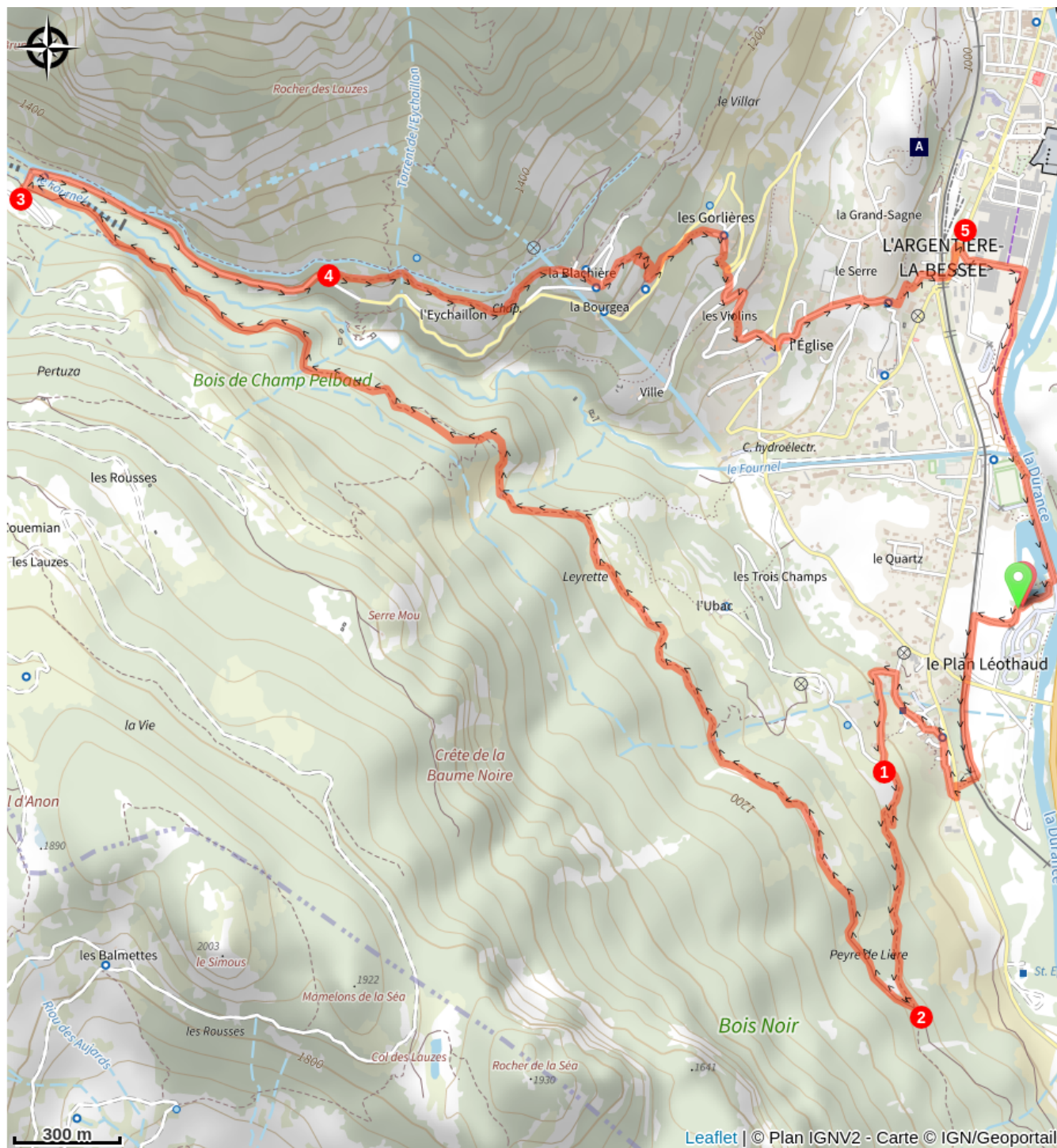


Altitude min 958 m Altitude max 1298 m

Le circuit débute au camping Les Écrins à L'Argentière-la-Bessée, suit la voie ferrée sur 500 m qu'il traverse puis la départementale en direction du Plan Léothaud

1. Au milieu de l'épingle, s'engager à gauche sur un sentier en direction de Peyre de Lière
2. Prendre tout à droite pour rejoindre l'Ubac et Leyrette puis monter au Bois de Champ Pelbaud dans une forêt de pins et de sapins jusqu'au Sapey
3. Traverser le Fournel par le pont du Sapey puis s'orienter à droite en direction des Mines d'Argent
4. Avant les Mines d'Argent, se diriger à gauche pour rejoindre la route de la Blachière où vous effectuerez une descente plus ouverte à travers les cultures et les habitations jusqu'à l'église puis la zone industrielle de L'Argentière-la-Bessée
5. Au rond-point, tourner à droite puis à gauche et de nouveau à droite pour regagner la voie verte de L'Argentière-la-Bessée le long de la Durance. Ensuite, retraverser le Fournel et rejoindre le stade d'eau vive et le point le départ

Sur votre chemin...



--- Horloge des Hermès (A)

Toutes les infos pratiques

Recommandations

Avant de partir en trail, il est impératif de consulter les périodes d'ouverture du parcours sur le site : <https://www.onpiste.com/explorer/routes/autour-des-mines-largentiere-la-bessee-2416>

Partagez vos photos sur les réseaux sociaux avec #stationdetrailecrins

Se renseigner sur les conditions météorologiques avant de partir randonner.

Coordonnées des secours : Secours Montagne : 112

Respecter le travail des agriculteurs, exploitants et propriétaires

Refermer toutes les clôtures

Rapporter tous ses déchets

Ne pas couper l'itinéraire à travers les prairies

Les parcours trail se prêtent également à la marche

Comment venir ?

Transports

Transports en commun >> www.pacamobilite.fr

Pensez au covoiturage >> www.blablacar.fr

Pour plus de renseignements, s'adresser au Bureau d'Information Touristique le plus proche du départ de la randonnée >> www.paysdesecrins.com

Accès routier

À 16 km de Briançon, prendre la N94.

Parking conseillé

Parking du Camping Les Écrins, L'Argentière-la-Bessée

Zones de sensibilité environnementale

Le long de votre itinéraire, vous allez traverser des zones de sensibilité liées à la présence d'une espèce ou d'un milieu particulier. Dans ces zones, un comportement adapté permet de contribuer à leur préservation. Pour plus d'informations détaillées, des fiches spécifiques sont accessibles pour chaque zone.

Circaète Jean-le-Blanc

Période de sensibilité : Mars, Avril, Mai, Juin, Juillet, Août, Septembre

Contact : Parc National des Écrins
Julien Charron
julien.charron@ecrins-parcnational.fr

Nidification du Circaète-Jean-le-Blanc

Les pratiques qui peuvent avoir une interaction avec le Circaète-Jean-le-Blanc en période de nidification sont principalement les pratiques aériennes comme le vol libre ou le vol motorisé.

Merci d'essayer d'éviter la zone ou de rester à une distance minimale de 300m sol quand vous la survolez soit 1650m d'altitude pour cette zone.

Circaète Jean-le-Blanc

Période de sensibilité : Mars, Avril, Mai, Juin, Juillet, Août, Septembre

Contact : Parc National des Écrins
Julien Charron
julien.charron@ecrins-parcnational.fr

Nidification du Circaète-Jean-le-Blanc

Les pratiques qui peuvent avoir une interaction avec le Circaète-Jean-le-Blanc en période de nidification sont principalement les pratiques aériennes comme le vol libre ou le vol motorisé.

Merci d'essayer d'éviter la zone ou de rester à une distance minimale de 300m sol quand vous la survolez soit 1650m d'altitude !

Circaète Jean-le-Blanc

Période de sensibilité : Mars, Avril, Mai, Juin, Juillet, Août, Septembre

Contact : Parc National des Écrins
Julien Charron
julien.charron@ecrins-parcnational.fr

Nidification du Circaète-Jean-le-Blanc

Les pratiques qui peuvent avoir une interaction avec le Circaète-Jean-le-Blanc en période de nidification sont principalement les pratiques aériennes comme le vol libre ou le vol motorisé.

Merci d'essayer d'éviter la zone ou de rester à une distance minimale de 300m sol quand vous la survolez soit 1850m d'altitude !

Circaète Jean-le-Blanc

Période de sensibilité : Mars, Avril, Mai, Juin, Juillet, Août, Septembre

Contact : Parc National des Écrins

Julien Charron

julien.charron@ecrins-parcnational.fr

Nidification du Circaète-Jean-le-Blanc

Les pratiques qui peuvent avoir une interaction avec le Circaète-Jean-le-Blanc en période de nidification sont principalement les pratiques aériennes comme le vol libre ou le vol motorisé.

Merci d'essayer d'éviter la zone ou de rester à une distance minimale de 300m sol quand vous la survolez soit 1900m d'altitude !

Circaète Jean-le-Blanc

Période de sensibilité : Mars, Avril, Mai, Juin, Juillet, Août, Septembre

Contact : Parc National des Écrins

Julien Charron

julien.charron@ecrins-parcnational.fr

Nidification du Circaète-Jean-le-Blanc

Les pratiques qui peuvent avoir une interaction avec le Circaète-Jean-le-Blanc en période de nidification sont principalement les pratiques aériennes comme le vol libre ou le vol motorisé.

Merci d'essayer d'éviter la zone ou de rester à une distance minimale de 300m sol quand vous la survolez soit 1525m d'altitude !

i Lieux de renseignement

Bureau d'Information Touristique de L'Argentière-La Bessée

23 Avenue de la République, 05120
L'Argentière-La Bessée

contact@paysdesecrins.com

Tel : +33(0)4 92 23 03 11

<https://www.paysdesecrins.com/>



Maison du Parc de Vallouise

vallouise@ecrins-parcnational.fr

Tel : 04 92 23 58 08

<http://www.ecrins-parcnational.fr/>



Source



Pays des Ecrins

<https://www.paysdesecrins.com>

Sur votre chemin...



~~~~ Horloge des Hermès (A)

Un petit sentier sur la gauche de l'itinéraire conduit à l'Horloge des Hermès (petit belvédère sur la cité industrielle).

Crédit photo : CDRP05