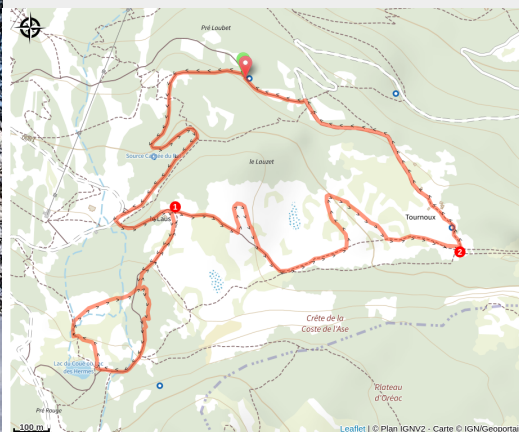


# Snow Trail n°20 : Pré Loubet

CC du Pays des Ecrins - Puy-Saint-Vincent



Pré Loubet (Thibaut Blais)



## *Une belle boucle d'initiation vers le plateau du Lauzet.*

Après une montée parmi les mélèzes, découvrez le hameau pittoresque de Tournoux, avant de vous orienter vers plateau du Lauzet et le lac des Hermès: jolies ouvertures visuelles sur la tête d'Amont

### Infos pratiques

Pratique : Snow trail

Durée : 1 h 30

Longueur : 4.8 km

Dénivelé positif : 191 m

Difficulté : Moyen

Type : Boucle

Thèmes : Point de vue

# Itinéraire

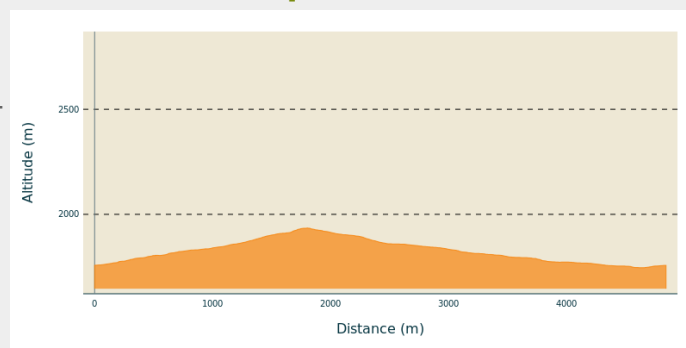
**Départ** : Chalet nordique Pré Loubet, Puy-Saint-Vincent

**Arrivée** : Chalet nordique Pré Loubet, Puy-Saint-Vincent

**Balisage** :  Snow trail

**Communes** : 1. Puy-Saint-Vincent

## Profil altimétrique

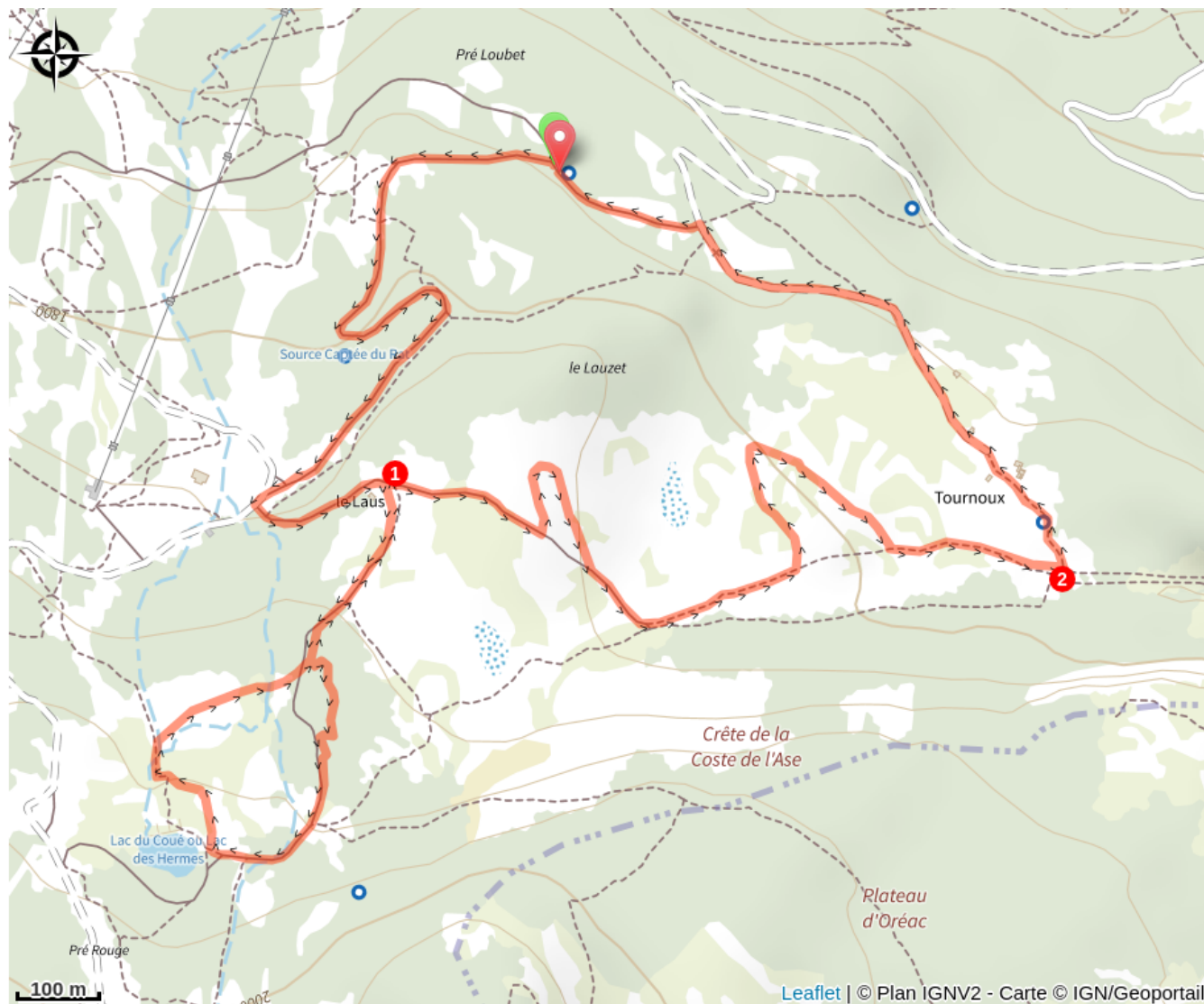


Altitude min 1746 m Altitude max 1935 m

Au départ du chalet Nordique, suivre la trace n°20 vers le Lac des Hermès

1. Arrivé au plateau, se diriger sur la droite pour la boucle qui rejoint le lac des Hermès
2. Sous la barre rocheuse, descendre sur la gauche vers les chalets de Tournoux puis rejoindre le point de départ

# Sur votre chemin...



# Toutes les infos pratiques

## **Recommandations**

Avant de partir en trail, il est impératif de consulter les périodes d'ouverture du parcours sur le site : <https://www.onpiste.com/explorer/routes/snow-trail-pre-loubet-puy-saint-vincent-2355>

Se renseigner sur les conditions météorologiques avant de partir randonner

Coordonnées des secours : Secours Montagne : 04 92 22 22 22 ou 112

La pratique du snow trail après la fermeture à 17h est interdite. En effet, les pistes sont damées tous les soirs et la neige damée peut mettre jusqu'à 6 heures pour durcir. En vous abstenant de pratiquer après la fermeture, vous respectez le travail des dameurs et permettez au skieurs et autres usagers de pratiquer dans les meilleures conditions le lendemain.

Respecter le travail des agriculteurs, exploitants et propriétaires

Refermer toutes les clôtures

Rapporter tous ses déchets

Ne pas couper l'itinéraire à travers les prairies

Les parcours Snowtrail se prêtent également à la pratique la randonnée en raquette

## **Comment venir ?**

### Transports

Transports en commun >> <https://services-zou.maregionsud.fr/fr/>

Pensez au covoiturage >> [www.blablacar.fr](http://www.blablacar.fr)

Pour plus de renseignements, s'adresser au Bureau d'Information Touristique le plus proche du départ de la randonnée.

### Accès routier

Monter à Puy-Saint-Vincent 1600 par la D4 depuis l'Argentière-la-Bessée ou bien par la D804 depuis Vallouise

Parking conseillé

Puy-Saint-Vincent 1600

### Source

Pays des Ecrins