


# Trail N°17 - La Balade du pêcheur

Ecrins - Vallouise-Pelvoux



sentier le long du Gyr (Office de tourisme Pays des Écrins)



*Un parcours rafraîchissant et varié, par une piste le long du Gyr à l'aller, par un sentier en balcon sur ce torrent au retour.*

“Ce parcours est simple et court mais courir ou se balader au bord de l'eau a décidément des vertus apaisantes. Il faut se laisser accompagner par le ronronnement du torrent, pour entendre un galet rouler ou le cri métallique du cincle plongeur.” Marie-Geneviève Nicolas, garde-monitrice au Parc national des Écrins

## Infos pratiques

Pratique : Trail

Durée : 1 h

Longueur : 4.0 km


Dénivelé positif : 122 m

Difficulté : Très facile

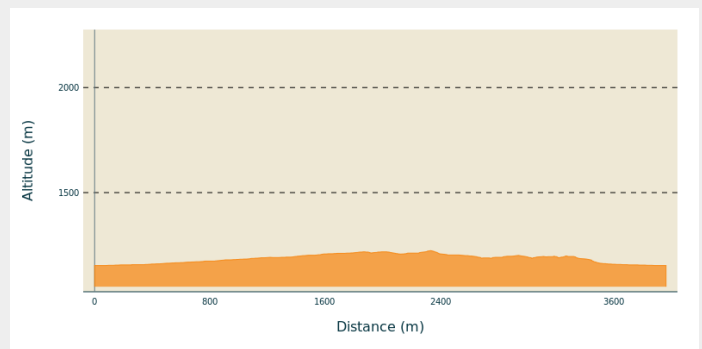
Type : Boucle

Thèmes : Faune, Flore et forêt

# Itinéraire

**Départ** : Camping Huttopia, Vallouise  
**Arrivée** : Camping Huttopia, Vallouise  
**Balisage** :  Trail  
**Communes** : 1. Vallouise-Pelvoux

## Profil altimétrique



Altitude min 1152 m Altitude max 1224 m

L'itinéraire débute devant le Camping Huttopia de Vallouise. Traverser le grand parking jusqu'au pont

1. Au pont de Vallouise, poursuivre à droite et traverser le Gyr puis s'engager à gauche à la sortie du pont.
2. Passer par une grosse passerelle et dans l'épingle de la piste, prendre un sentier passant en contrebas d'une étable, et rapidement, prendre le sentier à gauche pour Vallouise. Il surplombe la rivière et est escarpé sur un court passage: modérer votre allure.
3. Arrivé sur la route, prendre un le âssage en contres-bas et une fois vers de l'église, rejoindre le point de départ sur votre gauche.



# Toutes les infos pratiques

## **Recommandations**

Avant de partir en trail, il est impératif de consulter les périodes d'ouverture du parcours sur le site : <https://www.onpiste.com/explorer/routes/la-balade-du-pecheur-vallouise-1580>

Partagez vos photos sur les réseaux sociaux avec #stationdetrailecrins

Se renseigner sur les conditions météorologiques avant de partir randonner

Coordonnées des secours : Secours Montagne : 112

Respecter le travail des agriculteurs, exploitants et propriétaires

Refermer toutes les clôtures

Rapporter tous ses déchets

Ne pas couper l'itinéraire à travers les prairies

Les parcours trail se prêtent également à la marche

## **Comment venir ?**

### Transports

Transports en commun >> [www.pacamobilite.fr](http://www.pacamobilite.fr)

Pensez au covoiturage >> [www.blablacar.fr](http://www.blablacar.fr)

Pour plus de renseignements, s'adresser au Bureau d'Information Touristique le plus proche du départ de la randonnée.

### Accès routier

À 10 km de L'Argentière-La Bessée, prendre la D994E.

### Parking conseillé

Parking Camping Huttopia, Vallouise

## **i** Lieux de renseignement

### **Bureau d'Information Touristique de Vallouise**

Place de l'Eglise, 05340 Vallouise  
contact@paysdesecrins.com  
Tel : +33(0)4 92 23 36 12  
<https://www.paysdesecrins.com/>



### **Maison du Parc de Vallouise**

vallouise@ecrins-parcnational.fr  
Tel : 04 92 23 58 08  
<http://www.ecrins-parcnational.fr/>



## **Source**



Pays des Ecrins

<https://www.paysdesecrins.com>