


Trail N°17 - La Balade du pêcheur

Ecrins - Vallouise-Pelvoux



sentier le long du Gyr (Office de tourisme Pays des Écrins)



Un parcours rafraîchissant et varié, par une piste le long du Gyr à l'aller, par un sentier en balcon sur ce torrent au retour.

“Ce parcours est simple et court mais courir ou se balader au bord de l'eau a décidément des vertus apaisantes. Il faut se laisser accompagner par le ronronnement du torrent, pour entendre un galet rouler ou le cri métallique du cincle plongeur.” Marie-Geneviève Nicolas, garde-monitrice au Parc national des Écrins

Infos pratiques

Pratique : Trail

Durée : 1 h

Longueur : 4.0 km


Dénivelé positif : 122 m

Difficulté : Très facile

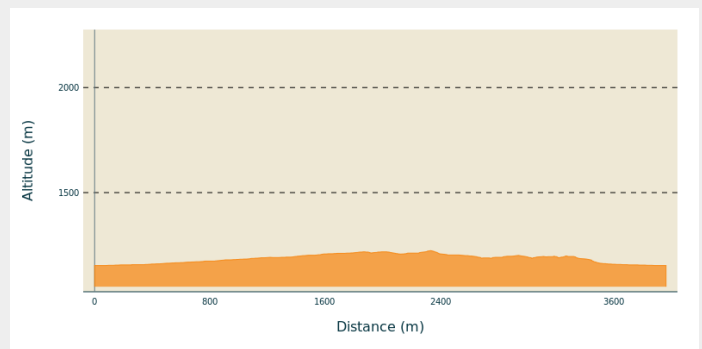
Type : Boucle

Thèmes : Faune, Flore et forêt

Itinéraire

Départ : Camping Huttopia, Vallouise
Arrivée : Camping Huttopia, Vallouise
Balisage :  Trail
Communes : 1. Vallouise-Pelvoux

Profil altimétrique

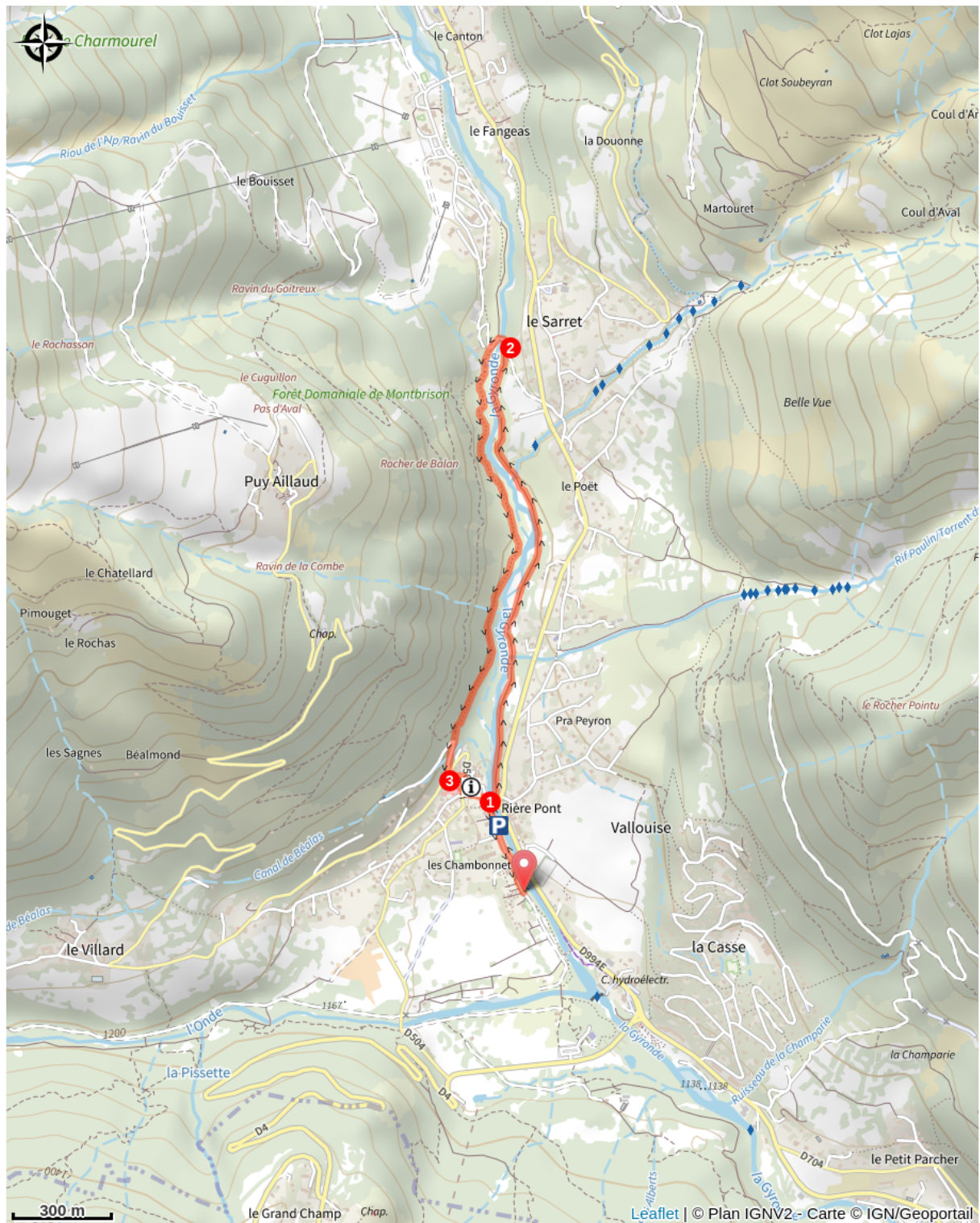


Altitude min 1152 m Altitude max 1224 m

L'itinéraire débute devant le Camping Huttopia de Vallouise. Traverser le grand parking jusqu'au pont

1. Au pont de Vallouise, poursuivre à droite et traverser le Gyr puis s'engager à gauche à la sortie du pont.
2. Passer par une grosse passerelle et dans l'épingle de la piste, prendre un sentier passant en contrebas d'une étable, et rapidement, prendre le sentier à gauche pour Vallouise. Il surplombe la rivière et est escarpé sur un court passage: modérer votre allure.
3. Arrivé sur la route, prendre un le âssage en contres-bas et une fois vers de l'église, rejoindre le point de départ sur votre gauche.

Sur votre chemin...



Toutes les infos pratiques

Recommandations

Avant de partir en trail, il est impératif de consulter les périodes d'ouverture du parcours sur le site : <https://www.onpiste.com/explorer/routes/la-balade-du-pecheur-vallouise-1580>

Partagez vos photos sur les réseaux sociaux avec #stationdetrailecrins

Se renseigner sur les conditions météorologiques avant de partir randonner

Coordonnées des secours : Secours Montagne : 112

Respecter le travail des agriculteurs, exploitants et propriétaires

Refermer toutes les clôtures

Rapporter tous ses déchets

Ne pas couper l'itinéraire à travers les prairies

Les parcours trail se prêtent également à la marche

Comment venir ?

Transports

Transports en commun >> www.pacamobilite.fr

Pensez au covoiturage >> www.blablacar.fr

Pour plus de renseignements, s'adresser au Bureau d'Information Touristique le plus proche du départ de la randonnée.

Accès routier

À 10 km de L'Argentière-La Bessée, prendre la D994E.

Parking conseillé

Parking Camping Huttopia, Vallouise

i Lieux de renseignement

Bureau d'Information Touristique de Vallouise

Place de l'Eglise, 05340 Vallouise
contact@paysdesecrins.com
Tel : +33(0)4 92 23 36 12
<https://www.paysdesecrins.com/>



Maison du Parc de Vallouise

vallouise@ecrins-parcnational.fr
Tel : 04 92 23 58 08
<http://www.ecrins-parcnational.fr/>



Source



Pays des Ecrins

<https://www.paysdesecrins.com>