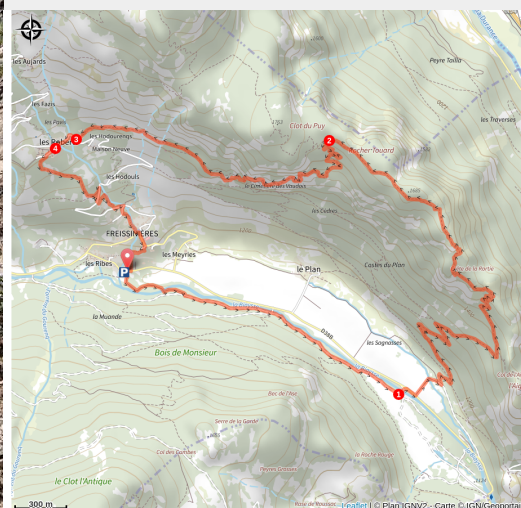


# Trail N°07 - La Rortie

Aire d'Adhésion du Parc National des Écrins



Trail Rortie Bleue (Ayesta - Parc national des Écrins)



Un parcours original avec sa traversée des crêtes et sa descente en partie au pied des falaises.

Attention, il y a un passage un peu vertigineux sur la crête de la Rortie nécessitant de poser les mains pour monter (sur une trentaine de mètres).

“Bien sûr, on peut ne retenir de cet itinéraire que ses splendides passages sur la crête ou dans les falaises calcaires mais la descente champêtre sous le hameau des Roberts est des plus agréables, sans parler du parcours le long de la Biaysse. Tous ces contrastes lui donnent beaucoup d'intérêt.” Marie-Geneviève Nicolas, garde-monitrice au Parc national des Écrins

## Infos pratiques

Pratique : Trail

Durée : 2 h 30

Longueur : 10.1 km

Dénivelé positif : 634 m

Difficulté : Facile

Type : Boucle

Thèmes : Faune, Flore et forêt

# Itinéraire

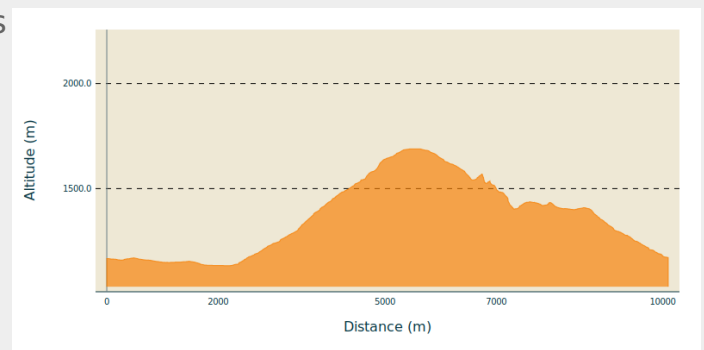
**Départ** : Maison de la Vallée, Freissinières

**Arrivée** : Maison de la Vallée,  
Freissinières

**Balisage** :  Trail

**Communes** : 1. Freissinières

## Profil altimétrique

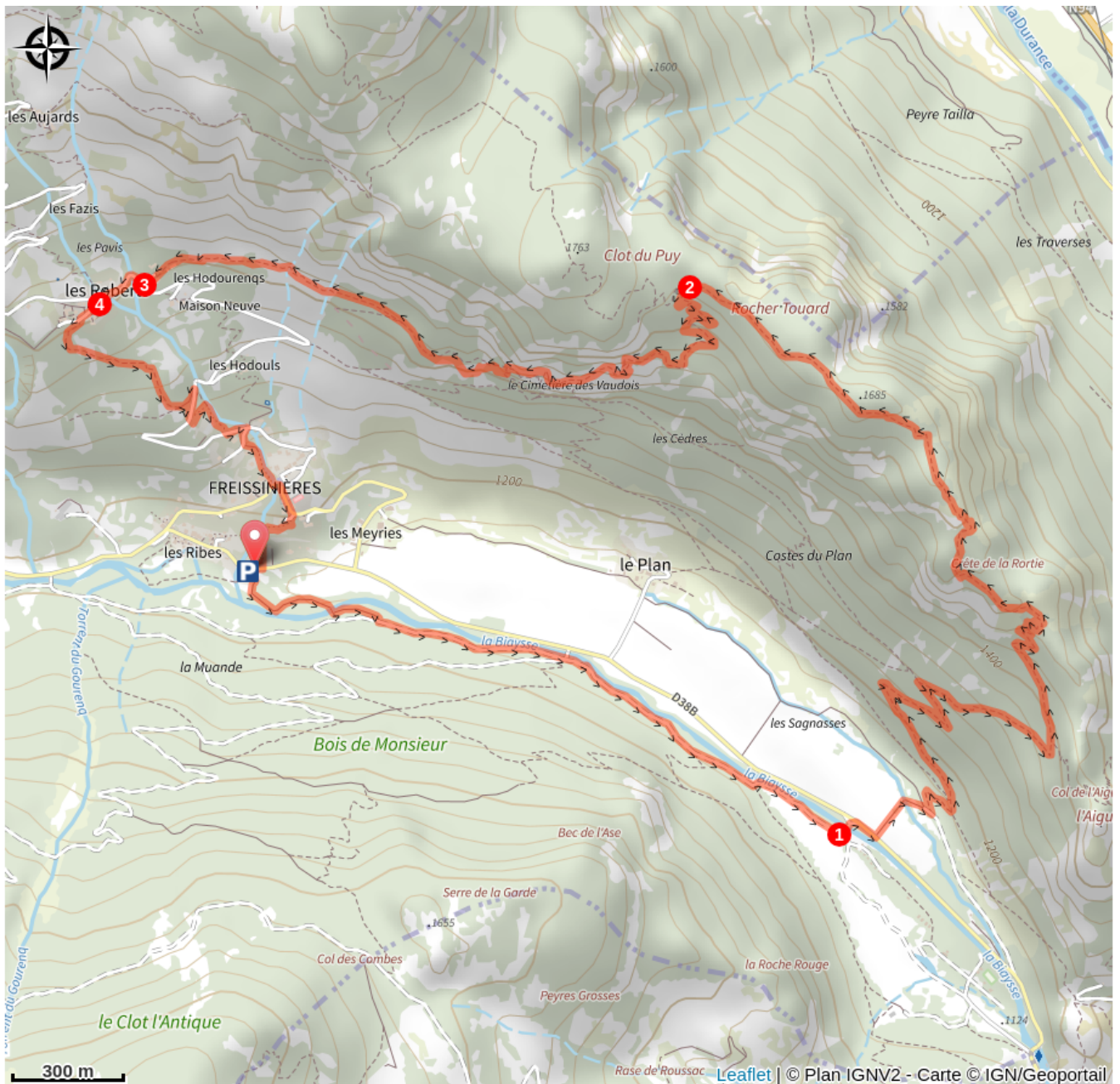


Altitude min 1141 m Altitude max 1685 m

De la Maison de la Vallée, descendre dans la prairie pour aller traverser la Biaysse et suivre la piste le long de la rivière sur sa rive droite.

1. Retraverser la Biaysse deux ponts plus bas, prendre la route à droite sur 50 m pour retrouver une autre piste à gauche. Elle va traverser un pont sur un ruisseau et conduit au pied du sentier pour le col de l'Aiguille. Remonter sur ce sentier en suivant la direction du col de l'Aiguille puis celle du Clot du Puy. Le sentier offre de beaux points de vues et de petits raidillons dans les rochers puis parcourt les crêtes dans la forêt.
2. Au Clot du Puy, descendre en direction de Freissinières, Coste du Plan et plus bas bien suivre les panneaux du trail N°7.
3. Le sentier parvient à la route qu'il faut prendre sur la droite pendant un court moment pour atteindre le hameau des Roberts.
4. Au niveau des boîtes aux lettres, prendre la ruelle descendant en biais sur la gauche. Le vieux chemin descend sous le hameau puis traversera la route 2 fois avant d'atteindre Freissinières. Passer devant l'Église Sainte-Marie-Madeleine et 50 m après, tourner à droite pour revenir au point de départ.

# Sur votre route...



# Toutes les informations pratiques

## **Recommandations**

Itinéraire déconseillé aux personnes sujettes au vertige

Avant de partir en trail, il est impératif de consulter les périodes d'ouverture du parcours sur le site : <https://www.onpiste.com/explorer/routes/trail-n%C2%B007-rortie-bleue-7291>

S'informer de la présence des chiens de protection des troupeaux : <https://www.cc-paysdesecrins.fr/loisirs/pleine-nature>

Partagez vos photos sur les réseaux sociaux avec #stationdetrailecrins

Se renseigner sur les conditions météorologiques avant de partir randonner

Coordonnées des secours : Secours Montagne : 112

Respecter le travail des agriculteurs, exploitants et propriétaires

Refermer toutes les clôtures

Rapporter tous ses déchets

Ne pas couper l'itinéraire à travers les prairies

Les parcours trail se prêtent également à la marche

## **Comment venir ?**

### Transports

Transports en commun >> <https://www.cc-paysdesecrins.fr/mobiliteenuncllic>

Pensez au covoiturage >> [www.blablacar.fr](http://www.blablacar.fr)

Pour plus de renseignements, s'adresser au Bureau d'Information Touristique le plus proche du départ de la randonnée.

### Accès routier

À 11,5 km de L'Argentière-La Bessée, prendre la N94 et D38.

## Parking conseillé

Parking Maison de la Vallée, Freissinières

# Zones de sensibilité environnementale

Le long de votre itinéraire, vous allez traverser des zones de sensibilité liées à la présence d'une espèce ou d'un milieu particulier. Dans ces zones, un comportement adapté permet de contribuer à leur préservation. Pour plus d'informations détaillées, des fiches spécifiques sont accessibles pour chaque zone.

## Faucon pèlerin

Période de sensibilité : Février, Mars, Avril, Mai, Juin

Contact : Parc National des Écrins  
Julien Charron  
julien.charron@ecrins-parcnational.fr

Nidification du Faucon pèlerin.

Les pratiques qui peuvent avoir une interaction avec le Faucon pèlerin en période de nidification sont principalement le vol libre et les pratiques verticales ou en falaise, comme l'escalade ou l'alpinisme. Merci d'éviter cette zone !

En cas de survol merci de rester au-dessus de 1945m d'altitude à une distance de 300m sol.

## Lieux de renseignement

### Bureau d'Information Touristique de L'Argentière-La Bessée

23 Avenue de la République, 05120  
L'Argentière-La Bessée

contact@paysdesecrins.com

Tel : +33(0)4 92 23 03 11

<https://www.paysdesecrins.com/>



### Maison du Parc de Vallouise

vallouise@ecrins-parcnational.fr

Tel : 04 92 23 58 08

<http://www.ecrins-parcnational.fr/>



## Source



Pays des Ecrins

<https://www.paysdesecrins.com>