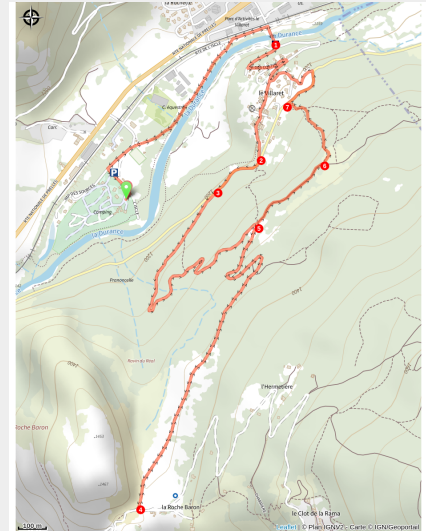


Rocher Baron - Parcours trail n°04

Ecrins - Saint-Martin-de-Queyrières



Saint-Martin-de-Queyrières et Rocher Baron au printemps (Office de tourisme Pays des Écrins)



Un parcours qui chemine jusqu'au plateau du Rocher Baron où vous attend une vue imprenable sur l'un des principaux sites d'escalade du Pays des Écrins.

Écoutez les cris doux du bouvreuil pivoine, observez les criquets de toutes les couleurs, touchez les ondulations des ripple marks, appréciez l'odeur des conifères et goûtez au plaisir d'observer les exploits des grimpeurs sur le Rocher Baron... Le tour du Rocher Baron éveillera vos sens !

Infos pratiques

Pratique : Trail

Durée : 1 h 45

Longueur : 8.9 km

Dénivelé positif : 293 m

Difficulté : Très facile

Type : Aller-retour

Thèmes : Faune, Flore et forêt

Itinéraire

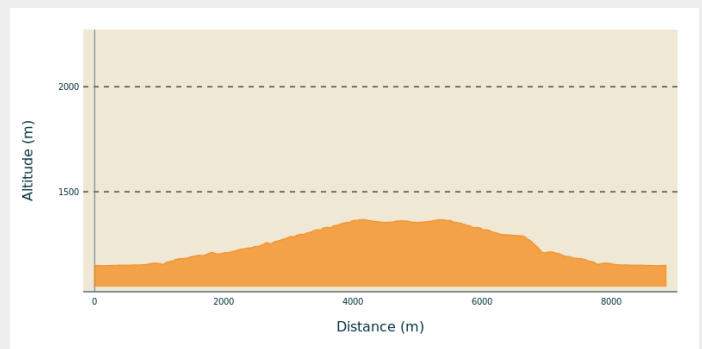
Départ : Camping de l'Isle de Prelles,
Saint-Martin-de-Queyrières

Arrivée : Camping de l'Isle de Prelles,
Saint-Martin-de-Queyrières

Balisage :  Trail

Communes : 1. Saint-Martin-de-Queyrières

Profil altimétrique

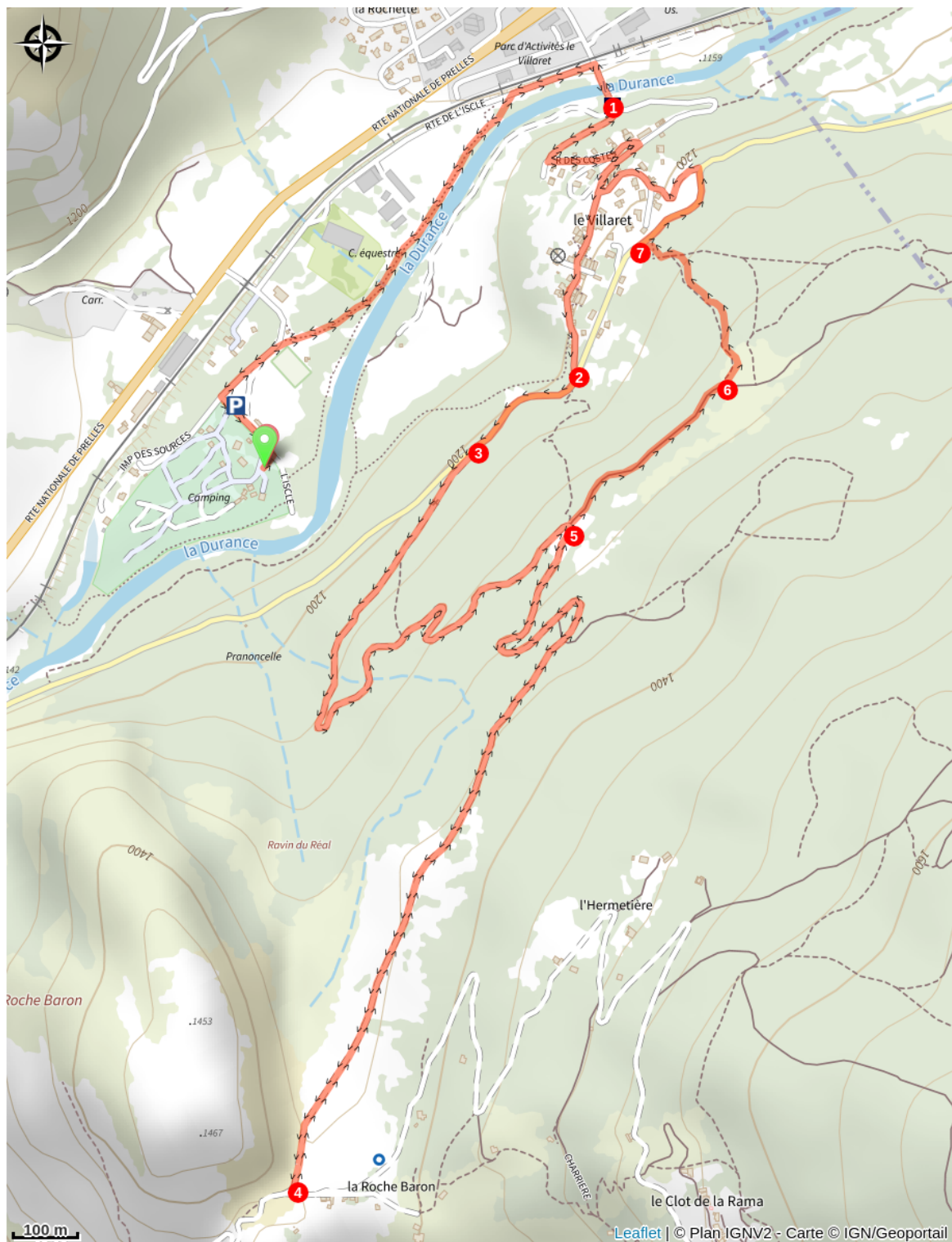


Altitude min 1148 m Altitude max 1367 m

Au départ du camping, se diriger vers le hameau du Villaret et le traverser.

1. Après le pont, prendre à droite la piste qui monte
2. Continuer sur la route des Espagnols à droite sur 200m. Rester sur votre droite et vigilant à la circulation!
3. Prendre la piste forestière qui monte à gauche
4. Faire demi-tour
5. Au croisement, continuer sur la piste qui va tout droit
6. Prendre à gauche le petit sentier qui descend
7. Prendre la route des Espagnols sur la droite sur 180m. Rester sur votre gauche et vigilant à la circulation! Le prochain croisement à gauche ramène jusqu'à l'itinéraire du départ.

Sur votre chemin...



Aire de pique-nique (A)

Toutes les infos pratiques

Recommandations

Avant de partir en trail, il est impératif de consulter les périodes d'ouverture du parcours sur le site : <https://www.onpiste.com/explorer/routes/rocher-baron-saint-martin-1588>

Partagez vos photos sur les réseaux sociaux avec #stationdetrailecrins

Se renseigner sur les conditions météorologiques avant de partir randonner

Coordonnées des secours : Secours Montagne : 112

Respecter le travail des agriculteurs, exploitants et propriétaires

Refermer toutes les clôtures

Rapporter tous ses déchets

Ne pas couper l'itinéraire à travers les prairies

Les parcours trail se prêtent également à la marche

Comment venir ?

Transports

Transports en commun >> www.pacamobilite.fr

Pensez au covoiturage >> www.blablacar.fr

Pour plus de renseignements, s'adresser au Bureau d'Information Touristique le plus proche du départ de la randonnée.

Accès routier

À 10 km de L'Argentière-La Bessée, prendre la N94.

Parking conseillé

Parking Camping de l'Isle de Prelles, Saint-Martin-de-Queyrières

i Lieux de renseignement

Bureau d'Information Touristique de L'Argentière-La Bessée

23 Avenue de la République, 05120
L'Argentière-La Bessée

contact@paysdesecrins.com

Tel : +33(0)4 92 23 03 11

<https://www.paysdesecrins.com/>



Maison du Parc de Vallouise

vallouise@ecrins-parcnational.fr

Tel : 04 92 23 58 08

<http://www.ecrins-parcnational.fr/>



Source



Pays des Ecrins

<https://www.paysdesecrins.com>

Sur votre chemin...



Aire de pique-nique (A)

Profitez de cette très belle aire de pique-nique, située à 50 m du sentier, le long de la Durance. Plusieurs tables sont à disposition dans la prairie le long de l'eau.

Crédit photo : CDRP05