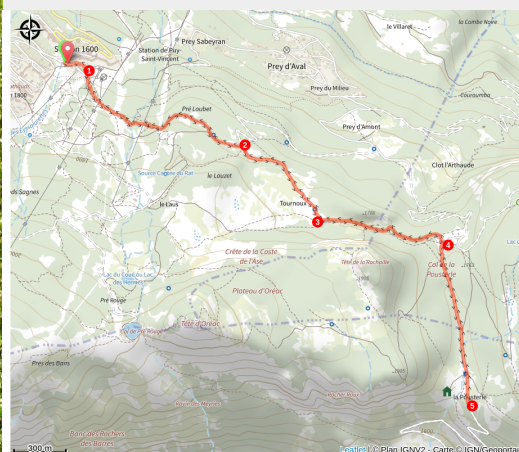


Parcours n°15 - Col de la Pusterle

CC du Pays des Ecrins - Puy-Saint-Vincent



prairie (roggiervanrijn)



Circuit facile (hormis le départ) entre prairies et forêts qui offre une vue panoramique à 360° sur les vallées et les sommets avoisinants.

Cette balade située au-dessus de la station de Puy Saint Vincent à plus de 1 700 m d'altitude, vous permet de contempler la vallée de la Vallouise et les sommets qui l'entourent, puis au pied du col de la Pusterle, d'offrir une vue panoramique sur la vallée du Fournel.

Infos pratiques

Pratique : VTT

Durée : 1 h 30

Longueur : 7.9 km

Dénivelé positif : 184 m

Difficulté : Facile

Type : Aller-retour

Thèmes : Faune, Flore et forêt,
Point de vue

Itinéraire

Départ : Parking Résidence La Voile, Puy Saint Vincent 1600

Arrivée : Parking Résidence La Voile, Puy Saint Vincent 1600

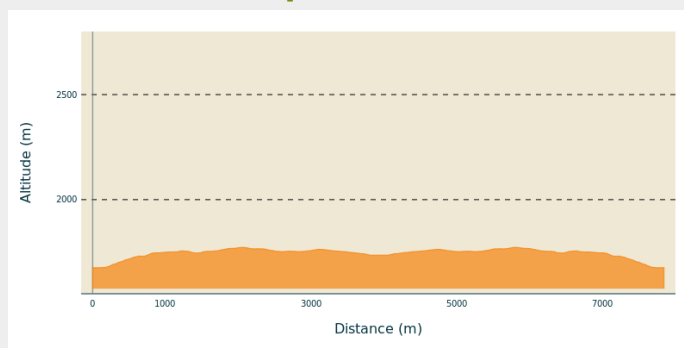
Balisage :  Vélo

Communes : 1. Puy-Saint-Vincent

2. Les Vigneaux

3. L'Argentière-la-Bessée

Profil altimétrique

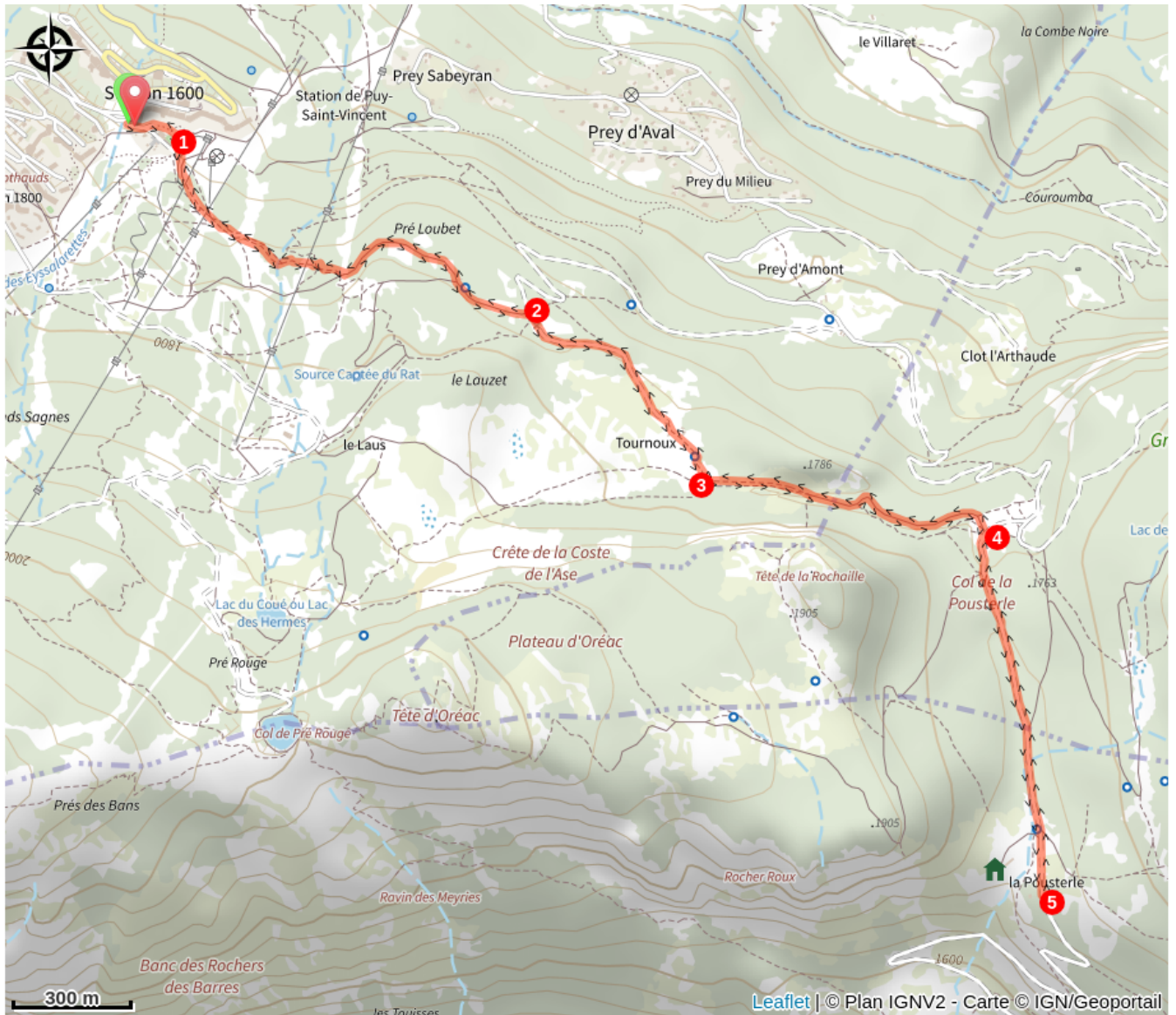


Altitude min 1676 m Altitude max 1773 m

Le départ du parcours s'effectue à la Parking Résidence La Voile, Puy Saint Vincent 1600

1. Traverser la piste de luge d'été et prendre la piste forestière à flanc de montagne au dessus du pylone du télésiège de l'Escapade. Ensuite, effectuer une traversée des pistes de skis jusqu'à une piste forestière: passages techniques et peu roulants (poussette possible!)
2. Au carrefour des pistes, prendre à droite en direction des Tournoux
3. Se diriger à gauche en direction du Plateau de la Pousterle
4. Au Col de la Pousterle, prendre la piste de droite direction le Fournel
5. Arrivé vers le refuge de la Pousterle, profiter du panorama avant de faire demi-tour et suivre le circuit dans le sens inverse jusqu'au le point de départ

Sur votre chemin...



Toutes les infos pratiques

Recommandations

Le départ peut être fait dans les deux sens, soit à la station de 1800 ou soit au Col de la Pusterle.

Avant de partir en VTT, il est impératif de consulter les périodes d'ouverture du parcours sur le site : <https://www.onpiste.com/explorer/routes/col-de-la-pusterle-4547>

Attention : Ces informations sont données à titre indicatif. Il est de votre responsabilité de vérifier le bulletin météo et les conditions avant votre départ. L'Office de tourisme et le PNE ne pourront aucunement être portés responsable en cas d'accident. En cas de doutes, s'adresser à des professionnels : moniteurs ou loueurs de matériels.

Coordonnées des secours : Secours Montagne : 112

Respecter le travail des agriculteurs, exploitants et propriétaires

Refermer toutes les clôtures

Rapporter tous ses déchets

Ne pas couper l'itinéraire à travers les prairies

Comment venir ?

Transports

Transports en commun >> <https://services-zou.maregionsud.fr/fr/>

Pensez au covoiturage >> www.blablacar.fr

Pour plus de renseignements, s'adresser au Bureau d'Information Touristique le plus proche du départ de la randonnée >> www.paysdesecrins.com

Accès routier

À 14,7 km de L'Argentière-la-Bessée, prendre la D994E, D4 et D804.

Parking conseillé

Parking Résidence La Voile, Puy Saint Vincent 1600

Zones de sensibilité environnementale

Le long de votre itinéraire, vous allez traverser des zones de sensibilité liées à la présence d'une espèce ou d'un milieu particulier. Dans ces zones, un comportement adapté permet de contribuer à leur préservation. Pour plus d'informations détaillées, des fiches spécifiques sont accessibles pour chaque zone.

Faucon pèlerin

Période de sensibilité : Février, Mars, Avril, Mai, Juin

Contact : Parc National des Écrins
Julien Charron
julien.charron@ecrins-parcnational.fr

Nidification du Faucon pèlerin.

Les pratiques qui peuvent avoir une interaction avec le Faucon pèlerin en période de nidification sont principalement le vol libre et les pratiques verticales ou en falaise, comme l'escalade ou l'alpinisme. Merci d'éviter cette zone !

En cas de survol merci de rester au-dessus de 2140m d'altitude à une distance de 300m sol.

Au site dit de Grand Bois, le couple de faucons a retrouvé son aire de prédilection dans le secteur "flamme de pierre" ; à éviter donc.

http://www.ecrins-parcnational.fr/actualite/amis-grimpeurs-attention-aux-pelerins-voies?fbclid=IwAR2Z8hX_38vpdW3mS499aRnY08jarhfm-5-eNV8K29k3WB3q3Ik2US_Alec

Lieux de renseignement

Bureau d'Information Touristique de Puy Saint Vincent 1400

Les Alberts, 05290 Puy Saint Vincent
1400 m

contact@paysdesecrins.com
Tel : +33(0)4 92 23 35 80
<https://www.paysdesecrins.com/>



Maison du Parc de Vallouise

vallouise@ecrins-parcnational.fr
Tel : 04 92 23 58 08
<http://www.ecrins-parcnational.fr/>



Source

Pays des Ecrins