

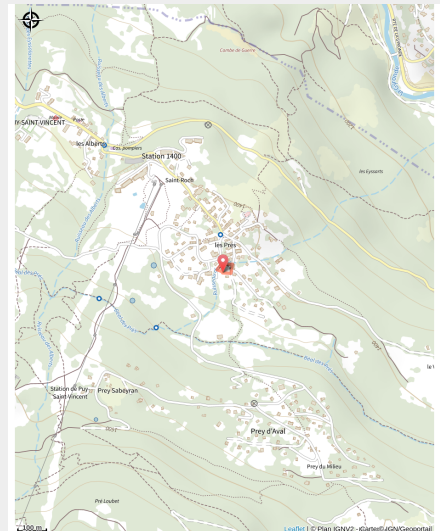


# Ludo Bike-park du Moulin

## CC du Pays des Ecrins - Puy-Saint-Vincent



Ludo Bike-park (Office de tourisme du Pays des Écrins)



*Ludo Bike-Park conçu pour s’amuser et progresser à son rythme en toute sécurité !*

Situé sur la commune de Puy Saint Vincent dans le hameau de Prés, ce ludo bike-park vous offre une première découverte et initiation sur une boucle courte avec des bosses et des virages relevés.

### Infos pratiques

Pratique : VTT

Durée : 6 min

Longueur : 0.2 km

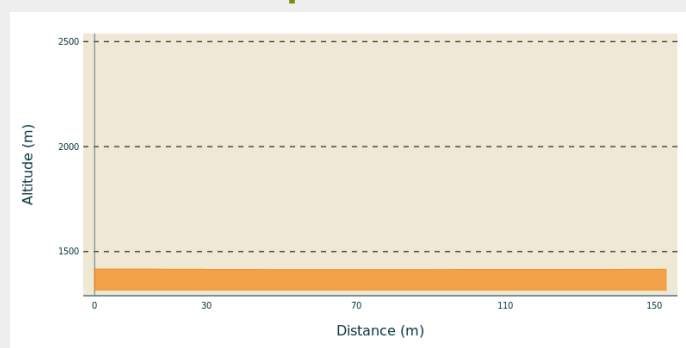
Dénivelé positif : 2 m

Type : Boucle

# Itinéraire

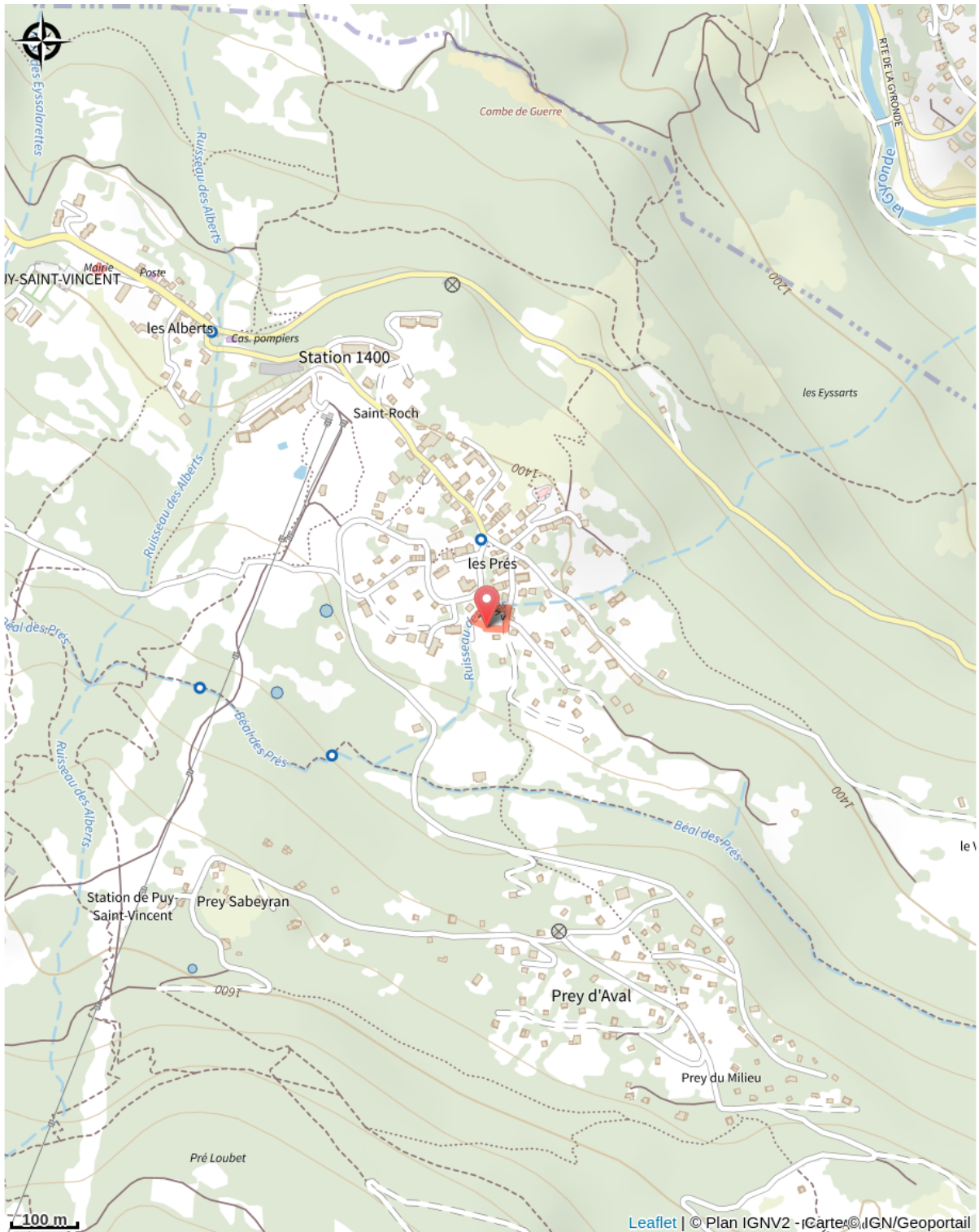
**Départ** : Bike Park, Puy-Saint-Vincent  
**Arrivée** : Bike-Park, Puy-Saint-Vincent  
**Communes** : 1. Puy-Saint-Vincent

## Profil altimétrique



Altitude min 1414 m Altitude max 1417 m

# Sur votre chemin...



# Toutes les infos pratiques

## **Recommandations**

Suivre et appliquer le règlement intérieur du Ludo Bike Park (affichage présent à l'entrée)

Coordonnées des secours : Secours Montagne : 04 92 22 22 22 ou 112

Rapporter tous ses déchets

## **Comment venir ?**

### Transports

Transports en commun >> <https://services-zou.maregionsud.fr/fr/>

Pensez au covoiturage >> [www.blablacar.fr](http://www.blablacar.fr)

Pour plus de renseignements, s'adresser au Bureau d'Information Touristique le plus proche du départ >> [www.paysdesecrins.com](http://www.paysdesecrins.com)

### Accès routier

À 8,5 km de L'Argentière-la-Bessée, prendre la D994E puis la D4.

### Parking conseillé

Parking des Moulins dans le hameau des Prés, Puy Saint Vincent

## **Source**

Pays des Ecrins