
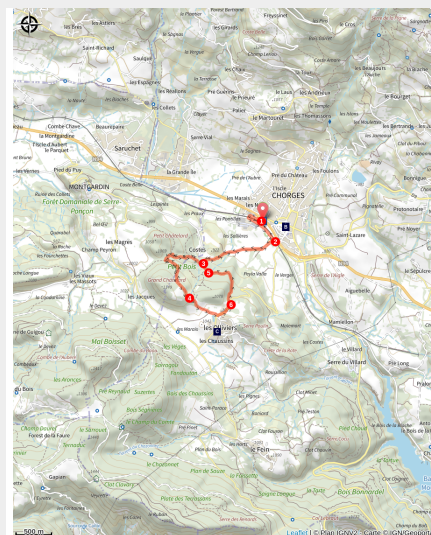


Le petit bois

CC Serre-Ponçon - Chorges



(florimont.Tilliere)



Venez découvrir les environs de Chorges et le hameau des Olliviers en parcourant les pentes du Grand Châtelard.

Ce parcours boisé, au départ de Chorges sillonne sur le versant nord du grand Châtelard où la présence des pins donnera à votre sortie des influences provençales. Ainsi c'est sans encombre qu'au fil des kilomètres le hameau des Olliviers et les sommets du Piolit jusqu'aux aiguilles de Chabrières se dévoileront pour le plus grand plaisir de vos yeux.

Infos pratiques

Pratique : Trail

Durée : 1 h

Longueur : 9.5 km

Dénivelé positif : 391 m

Difficulté : Très facile

Type : Boucle

Thèmes : Géologie, Point de vue

Itinéraire

Départ : Gare SNCF, Chorges

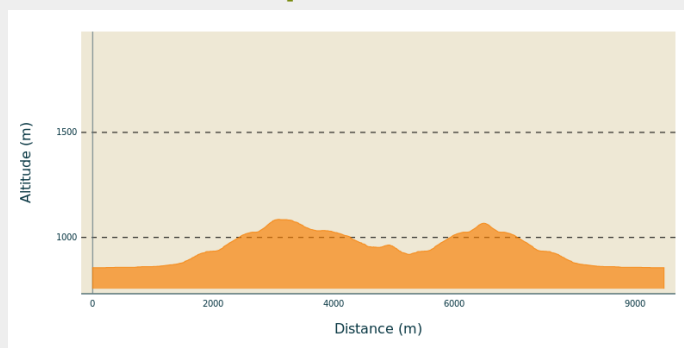
Arrivée : Gare SNCF, Chorges

Balisage :  Trail

Communes : 1. Chorges

2. Montgardin

Profil altimétrique



Altitude min 856 m Altitude max 1086 m

1. Depuis la gare partir en direction de l'intermarché et traverser au passage à niveau. Prendre à gauche et longer la ligne de chemin de fer.
2. Après 100 m s'engager à gauche sur la piste. Rester sur la piste principale qui se dirige vers la droite puis arriver à la prochaine intersection poursuivre en face sur le chemin à la montée pour rejoindre la forêt.
3. Au carrefour, laisser le chemin qui vient sur la gauche et continuer en face à plat. A l'intersection poursuivre à gauche à la montée, puis à nouveau à gauche à plat jusqu'à tomber sur une piste.
4. L'emprunter à la descente pour rejoindre le hameau des Olliviers. Emprunter la route à la descente, dépasser le bâtiment agricole puis bifurquer à gauche sur le chemin enherbé.
5. Au poteau « ravin des Sallières » poursuivre à droite à la descente puis à nouveau à droite. De là, le retour se fait par le même itinéraire

Sur votre chemin...



Chorges, cité caturige (A)

Fontaine (B)

~~~~~ Chapelle des Olliviers (C)

# Toutes les infos pratiques

## **Recommandations**

- Consulter les conditions météo
- Prendre des vêtements adaptés aux conditions (Lunette de soleil, casquette ou chapeau, coupe-vent ...)
- Prendre à boire et à manger
- S'engage sur des itinéraires adaptés à son niveau

## **Matériel**

Utiliser du matériel adapté à la pratique

## **Comment venir ?**

### Transports

Transports en commun : [www.pacamobilite.fr](http://www.pacamobilite.fr)

### Accès routier

Depuis Gap ou Embrun prendre la N94 en direction de Chorges, de là rejoindre la gare SNCF au rond-point à l'entrée du village.

### Parking conseillé

Parking du Grand Logis

## **i** Lieux de renseignement

### **Bureau d'Information Touristique de Chorges**

Grand rue, 05230 Chorges

chorges@serreponcon-tourisme.com

Tel : 0492506425

<https://www.serreponcon.com>



### **Bureau d'Information Touristique de Savines-le-Lac**

9 Avenue de la Combe d'Or, 05160

Savines-le-Lac

savineslelac@serreponcon-tourisme.com

Tel : 0492443100

<https://www.serreponcon-tourisme.com/>



### **Bureau d'Information Touristique Embrun**

Place Général Dosse - BP 49, 05202

Embrun

embrun@serreponcon-tourisme.com

Tel : 0492437272

<https://www.serreponcon-tourisme.com/>



## **Source**

Serre-Ponçon

# Sur votre chemin...

---



## Chorges, cité caturige (A)

Chorges est issu du latin « caturigomagus » qui signifie « le marché des rois de la guerre ». C'est vers 400 ans avant J.-C., que les Caturiges, peuplade celte venus d'Europe Occidentale s'installent dans la région. Ils sont chasseurs, éleveurs, agriculteurs mais surtout de grands commerçants avec les tribus voisines et l'Italie du nord.

De loin, Chorges apparaît comme un gros bourg qui se dresse sur fond de hautes montagnes, resserré autour d'un beau clocher roman.

Chorges fut, sous l'Antiquité, une station de la voie romaine Briançon-Arles, et capitale des Caturiges. Il reste d'ailleurs de cette époque une stèle portant une inscription dédiée à « Néron, prince de la jeunesse ».

Au Moyen-Age, Chorges était entouré de remparts flanqués de tours rondes, dont il ne reste aujourd'hui que quelques vestiges. Une balade dans les ruelles encore pavées de Chorges mène à l'église Saint Victor (classée Monument Historique en 1862, construite au XII<sup>e</sup> siècle par les moines de St Victor de Marseille. Caractère particulier : la forme rectangulaire de la nef et le chœur à cinq pans. De style composite, elle a su garder des traces de style roman mais elle possède également des éléments architecturaux de style gothique flamboyant).

A côté de ce riche patrimoine, Chorges a également la chance d'être situé tout près du lac de Serre Ponçon et aux portes du Parc National des Écrins.

Source : mairie de Chorges et <http://www.provenceweb.fr/>

Crédit photo : CPSP



## Fontaine (B)

Très belle fontaine en pierre permettant de se rafraîchir en plein centre de Chorges.

Crédit photo : CDRP05



## ~~~~ Chapelle des Olliviers (C)

Ne manquez pas cette jolie petite chapelle dont le champ tout autour est fleuri au printemps !

Crédit photo : CDTE05