
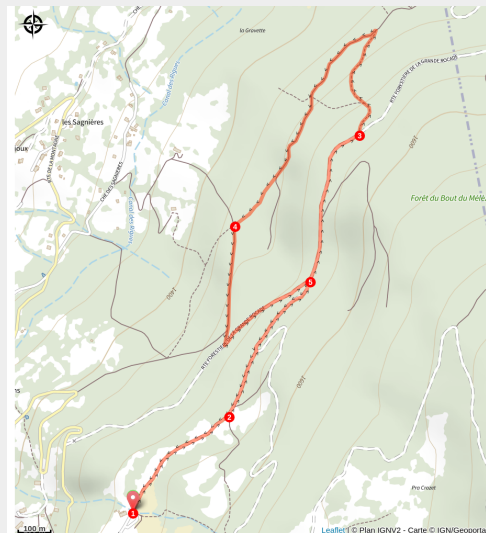


Le clôt des Imberts

CC Serre-Ponçon - Crots



Aiguilles de Chabrières (Lucien Mariotte)



En cheminant entre sapins et mélèzes découvrez différents points de vue sur le lac de Serre-Ponçon et le sommet du Morgon

Cet itinéraire vous plonge dans une ambiance forestière où vous pourrez apercevoir le lac de Serre-Ponçon et les silhouettes des sommets environnants.

Infos pratiques

Pratique : Raquette

Durée : 2 h

Longueur : 4.5 km

Dénivelé positif : 152 m

Difficulté : Facile

Type : Boucle

Thèmes : Point de vue

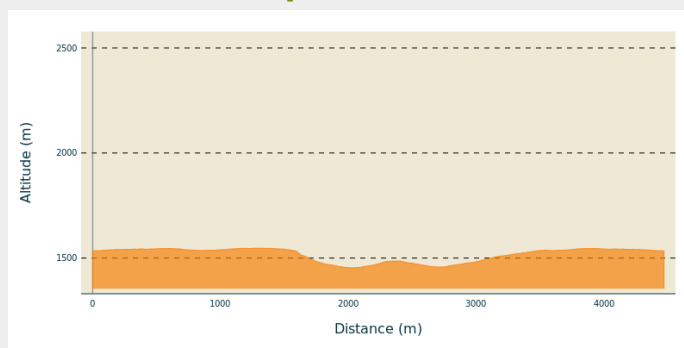
Itinéraire

Départ : site nordique de la Draye, Crots

Arrivée : site nordique de la Draye, Crots

Communes : 1. Crots

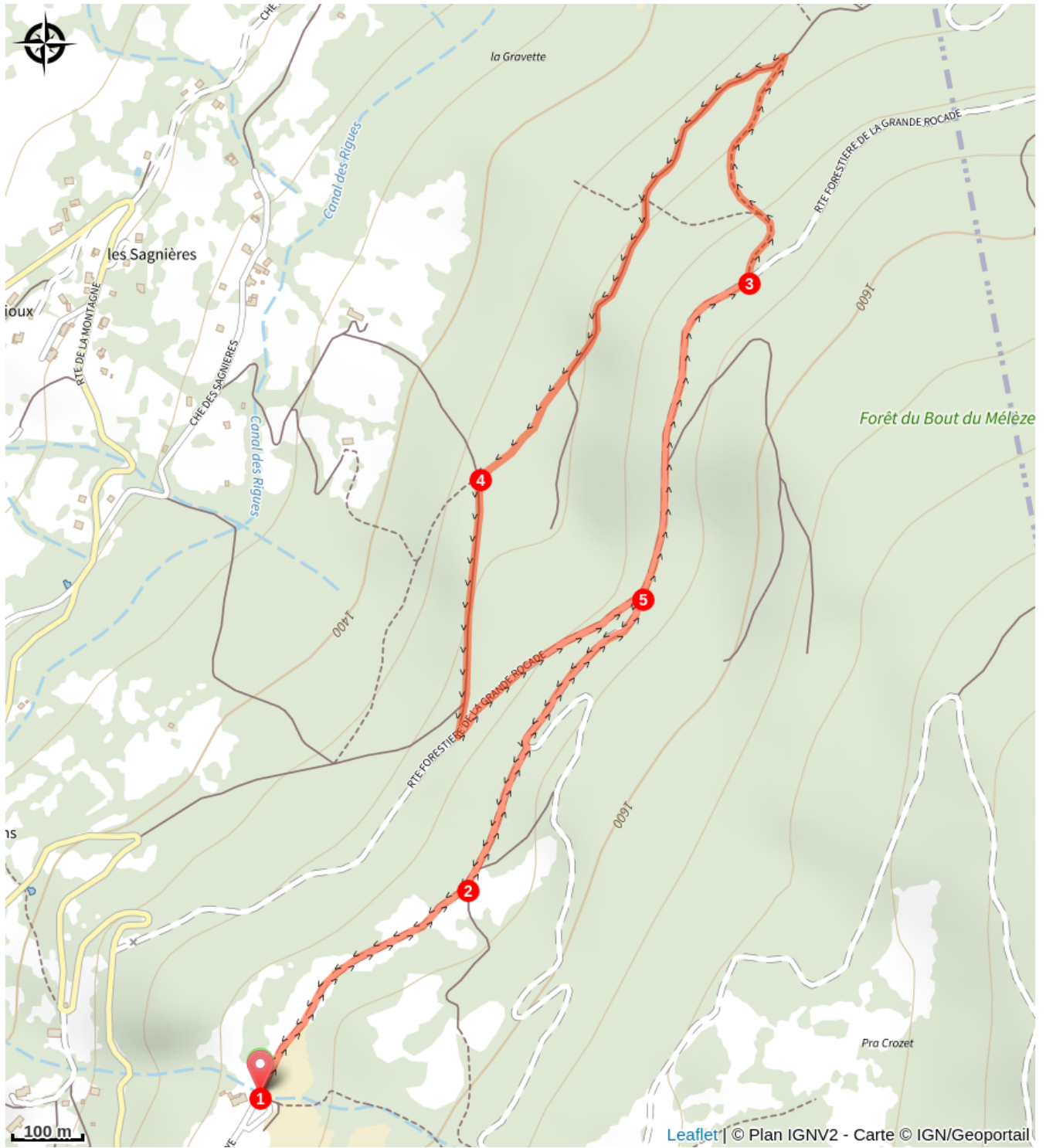
Profil altimétrique



Altitude min 1454 m Altitude max 1547 m

1. Depuis le départ de la piste de ski de fond, s'engager à droite à la montée. Après 50 m, poursuivre à gauche dans la prairie en direction de la piste de ski de fond. A sa hauteur, continuer à droite dans la prairie jusqu'à un croisement. Continuer à gauche en direction de la piste de ski de fond.
2. Arrivée sur celle-ci la traverser puis poursuivre en la longeant. Au carrefour, rester sur le chemin de gauche à plat. A l'intersection suivante continuer en face toujours en longeant la piste de ski de fond. Dépasser le clôt des imberts puis 100 m plus loin laisser le sentier à gauche à la descente.
3. 300 m plus loin bifurquer à gauche à la descente sur un chemin forestier. Ce dernier débouche sur une piste et l'emprunter à gauche. Arrivée dans une clairière, rester sur le chemin à plat en dépassant la piste venant de la gauche. Au détour d'un virage la vue se dégage sur le sommet du Morgon.
4. Continuer à gauche sur le chemin jusqu'à rejoindre une piste. L'emprunter à la montée pour atteindre la piste de ski de fond.
5. De là, le retour à se fait à droite par le même itinéraire qu'à l'aller.

Sur votre chemin...



Toutes les infos pratiques

Recommandations

- Consulter le Bulletin de Risque Avalanche et les conditions météo
- Prendre des vêtements adaptés aux conditions (gants, bonnet, Veste chaude et étanche, pantalon chaud...)
- Prendre à boire et à manger
- S'engage sur des itinéraires adaptés à son niveau

Rester sur les itinéraires balisés (et tenez les chiens en laisse) pour éviter de déranger la faune sauvage, particulièrement fragilisée en hiver par les conditions difficiles (lutte contre le froid, difficulté à se déplacer dans la neige, rareté de la nourriture...)



Matériel

Utiliser du matériel adapté à la pratique

Comment venir ?

Accès routier

Suivre la N94 depuis Embrun puis emprunter la D90 à partir de Crots. Une fois parvenu au lieu dit la Montagne, prendre une petite route à gauche pour rejoindre le parking de la Draye.

Parking conseillé

Site Nordique de la Draye

i Lieux de renseignement

Bureau d'Information Touristique de Chorges

Grand rue, 05230 Chorges

chorges@serreponcon-tourisme.com

Tel : 0492506425

<https://www.serreponcon.com>



Bureau d'Information Touristique de Savines-le-Lac

9 Avenue de la Combe d'Or, 05160

Savines-le-Lac

savineslelac@serreponcon-tourisme.com

Tel : 0492443100

<https://www.serreponcon-tourisme.com/>



Bureau d'Information Touristique Embrun

Place Général Dosse - BP 49, 05202

Embrun

embrun@serreponcon-tourisme.com

Tel : 0492437272

<https://www.serreponcon-tourisme.com/>



Source



Serre-Ponçon

<https://www.serreponcon.com>