
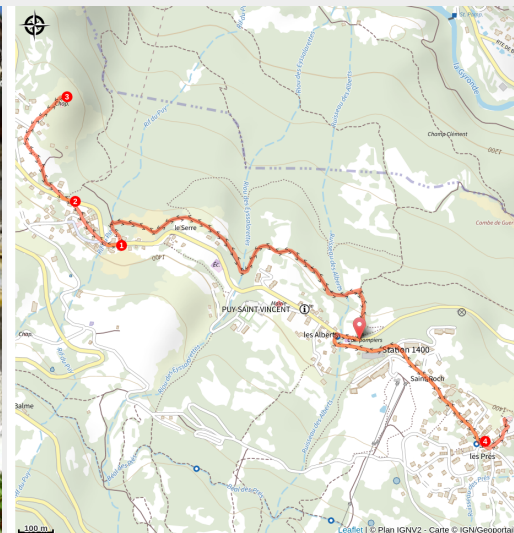


# La voie verte de Puy Saint Vincent

CC du Pays des Ecrins - Puy-Saint-Vincent



Le four banal (Office de tourisme Pays des Écrins)



## *Un parcours paisible entre hameaux, prairies et bois*

Une belle complémentarité entre découverte des hameaux, du patrimoine humain et promenade en bordure de prairies et petits bois, agrémentés par des passages sur de petits ponts de ruisseaux frais !

## Infos pratiques

Pratique : VTT

Durée : 45 min

Longueur : 5.4 km

Dénivelé positif : 147 m

Difficulté : Très facile

Type : Aller-retour

Thèmes : Faune, Flore et forêt, Patrimoine et histoire

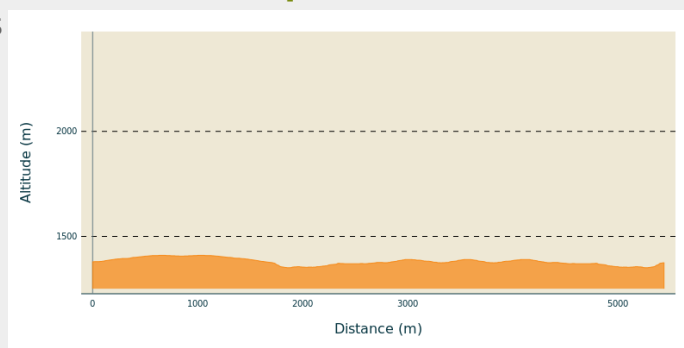
# Itinéraire

**Départ** : Entrée de Puy Saint Vincent - Les Alberts

**Arrivée** : Entrée de Puy Saint Vincent - Les Alberts

**Communes** : 1. Puy-Saint-Vincent

## Profil altimétrique



Altitude min 1351 m Altitude max 1410 m

*Balisage : suivre les panneaux « Sentier du patrimoine – Les Prés – Saint Romain »*

Un grand panneau “Sentier du Patrimoine” est situé le long de la D4 juste avant l’entrée dans Puy Saint Vincent, il indique le début du sentier. Se diriger vers le chemin situé en contrebas pour partir à l’horizontale sous les différents hameaux de Puy Saint Vincent, entre prairies et bosquets.

1. À l’intersection avec la route D4, traverser le hameau du Puy en passant devant le four banal et l’église.
2. Au niveau de la D4, emprunter la route qui descend le long de rambardes en bois puis continuer tout droit jusqu’à atteindre la Chapelle Saint-Romain.
3. À la chapelle Saint-Romain, faire demi-tour et emprunter le même itinéraire qu’à l’aller. Au panneau “Sentier du Patrimoine” du départ de la randonnée, il est possible de poursuivre l’itinéraire jusqu’au hameau des Prés en empruntant le sentier piéton à gauche après l’entrée dans Puy Saint Vincent. Continuer jusqu’au grand parking couvert, le contourner en empruntant les escaliers et poursuivre en direction des Prés.
4. Au carrefour, bifurquer à gauche puis continuer jusqu’à la Chapelle Sainte Marie Madeleine.

# Sur votre chemin...



# Toutes les infos pratiques

## **Recommandations**

L'itinéraire peut se faire dans un sens comme dans l'autre.

Le sentier est agrémenté de panneaux d'information sur le patrimoine humain.

Coordonnées des secours : Secours Montagne : 112

Rapporter tous ses déchets

Ne pas couper l'itinéraire à travers les prairies

## **Comment venir ?**

### Transports

Transports en commun >> <https://services-zou.maregionsud.fr/fr/>

Pensez au covoiturage >> [www.blablacar.fr](http://www.blablacar.fr)

Pour plus de renseignements, s'adresser au Bureau d'Information Touristique le plus proche du départ de la randonnée.

### Accès routier

À 8,5 km de L'Argentière-La Bessée, prendre la D994E puis la D4.

### Parking conseillé

Parking à l'entrée de Puy Saint Vincent 1400

## **Lieux de renseignement**

### **Bureau d'Information Touristique de Puy Saint Vincent 1400**

Les Alberts, 05290 Puy Saint Vincent  
1400 m

[contact@paysdesecrins.com](mailto:contact@paysdesecrins.com)

Tel : +33(0)4 92 23 35 80

<https://www.paysdesecrins.com/>



### **Maison du Parc de Vallouise**

[vallouise@ecrins-parcnational.fr](mailto:vallouise@ecrins-parcnational.fr)

Tel : 04 92 23 58 08

<http://www.ecrins-parcnational.fr/>



## **Source**



Pays des Ecrins

<https://www.paysdesecrins.com>