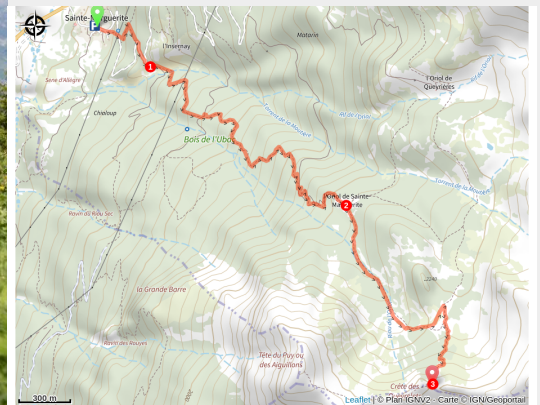


Saint-Martin-de-Queyrières - Kilomètre Vertical

Ecrins - Saint-Martin-de-Queyrières



(Thibaut Blais)



Un Kilomètre Vertical très difficile pour vous mesurer sportivement !

Ce difficile Kilomètre Vertical vous permettra de pratiquer tous les types de terrain, de la piste en forêt au à la pente raide en fin de parcours pour atteindre la Crête des Queyrelets. Un véritable défi sportif pour les plus aguerris d'entre vous !

Infos pratiques

Pratique : Trail

Durée : 3 h

Longueur : 4.7 km

Dénivelé positif : 1186 m

Difficulté : Difficile

Type : Aller-retour

Thèmes : Point de vue

Itinéraire

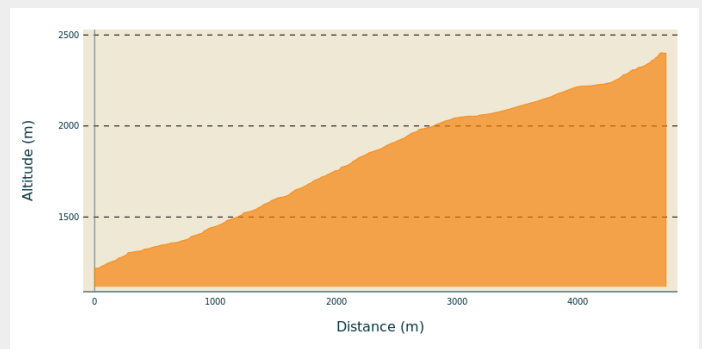
Départ : Hameau de Sainte-Marguerite,
Saint-Martin-de-Queyrières

Arrivée : Hameau de Sainte-Marguerite,
Saint-Martin-de-Queyrières

Balisage :  Trail

Communes : 1. Saint-Martin-de-Queyrières
2. La Roche-de-Rame

Profil altimétrique

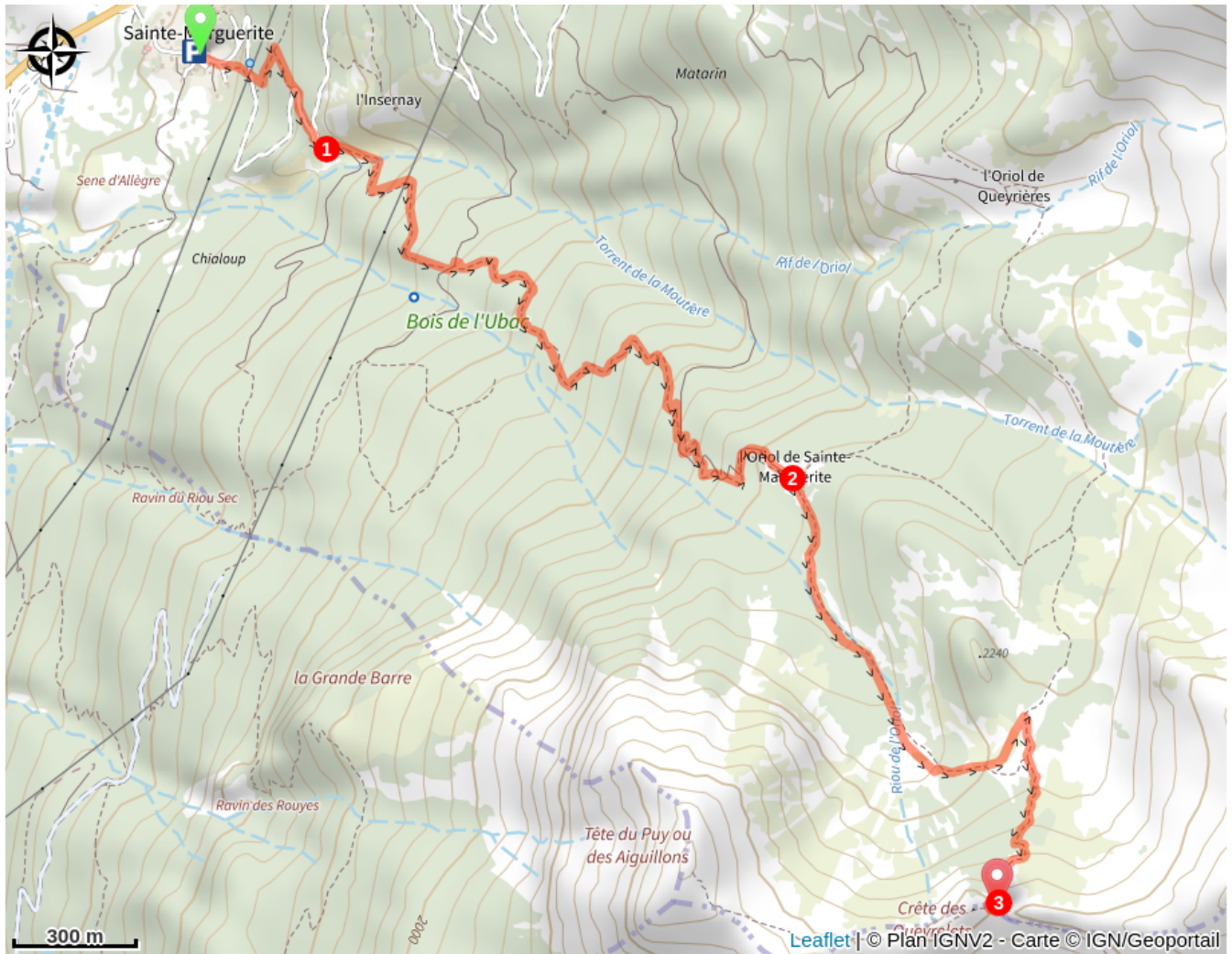


Altitude min 1217 m Altitude max 2402 m

Au départ du hameau de Sainte-Marguerite, se diriger vers la montée en direction de l'Oriol de Sainte-Marguerite.

1. À l'intersection des pistes, prendre celle de droite puis tout droit où on passe une passerelle par la suite
2. À l'Oriol de Sainte-Marguerite, traverser le hameau, dépasser la fontaine et continuer à monter légèrement sur la droite
3. Arrivé au sommet (enfin), souffler un peu et redescendre par l'itinéraire de montée

Sur votre chemin...



Toutes les infos pratiques

Recommandations

Avant de partir en trail, il est impératif de consulter les périodes d'ouverture du parcours sur le site : <https://www.onpiste.com/explorer/routes/kilometre-vertical-saint-martin-de-queyrieres-2834>

Partagez vos photos sur les réseaux sociaux avec #stationdetrailecrins

Se renseigner sur les conditions météorologiques avant de partir randonner

Coordonnées des secours : Secours Montagne : 112

Respecter le travail des agriculteurs, exploitants et propriétaires

Refermer toutes les clôtures

Rapporter tous ses déchets

Ne pas couper l'itinéraire à travers les prairies

Les parcours trail se prêtent également à la marche

Comment venir ?

Transports

Transports en commun >> <https://services-zou.maregionsud.fr/fr/>

Pensez au covoiturage >> www.blablacar.fr

Pour plus de renseignements, s'adresser au Bureau d'Information Touristique le plus proche du départ de la randonnée.

Accès routier

À 7 km de L'Argentière-La Bessée, prendre la N94.

Parking conseillé

Parking hameau de Sainte-Marguerite, Saint-Martin-de-Queyrières

Lieux de renseignement

Bureau d'Information Touristique de L'Argentière-La Bessée

23 Avenue de la République, 05120
L'Argentière-La Bessée

contact@paysdesecrins.com

Tel : +33(0)4 92 23 03 11

<https://www.paysdesecrins.com/>



Maison du Parc de Vallouise

vallouise@ecrins-parcnational.fr

Tel : 04 92 23 58 08

<http://www.ecrins-parcnational.fr/>



Source



Pays des Ecrins

<https://www.paysdesecrins.com>