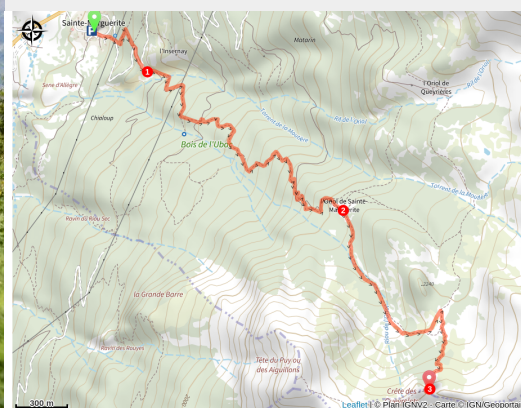


# Kilomètre Vertical de Saint-Martin-de-Queyrières

CC du Pays des Ecrins - Saint-Martin-de-Queyrières



(Thibaut Blais)



*Un Kilomètre Vertical très difficile pour vous mesurer sportivement !*

Ce difficile Kilomètre Vertical vous permettra de pratiquer tous les types de terrain, de la piste en forêt au à la pente raide en fin de parcours pour atteindre la Crête des Queyrelets. Un véritable défi sportif pour les plus aguerris d'entre vous !

## Infos pratiques

Pratique : Trail

Durée : 3 h

Longueur : 4.7 km

Dénivelé positif : 1186 m

Difficulté : Difficile

Type : Aller-retour

Thèmes : Point de vue

# Itinéraire

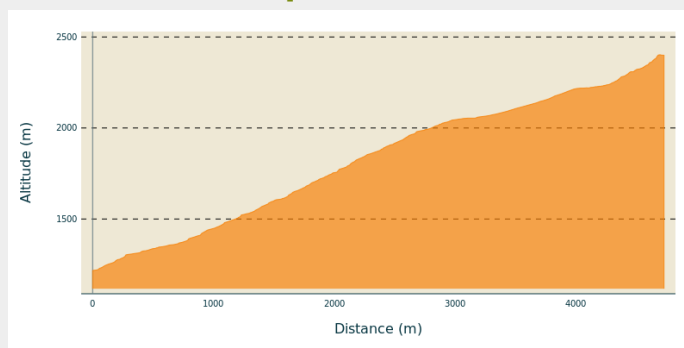
**Départ** : Hameau de Sainte-Marguerite,  
Saint-Martin-de-Queyrières

**Arrivée** : Hameau de Sainte-Marguerite,  
Saint-Martin-de-Queyrières

**Balisage** :  Trail

**Communes** : 1. Saint-Martin-de-Queyrières  
2. La Roche-de-Rame

## Profil altimétrique

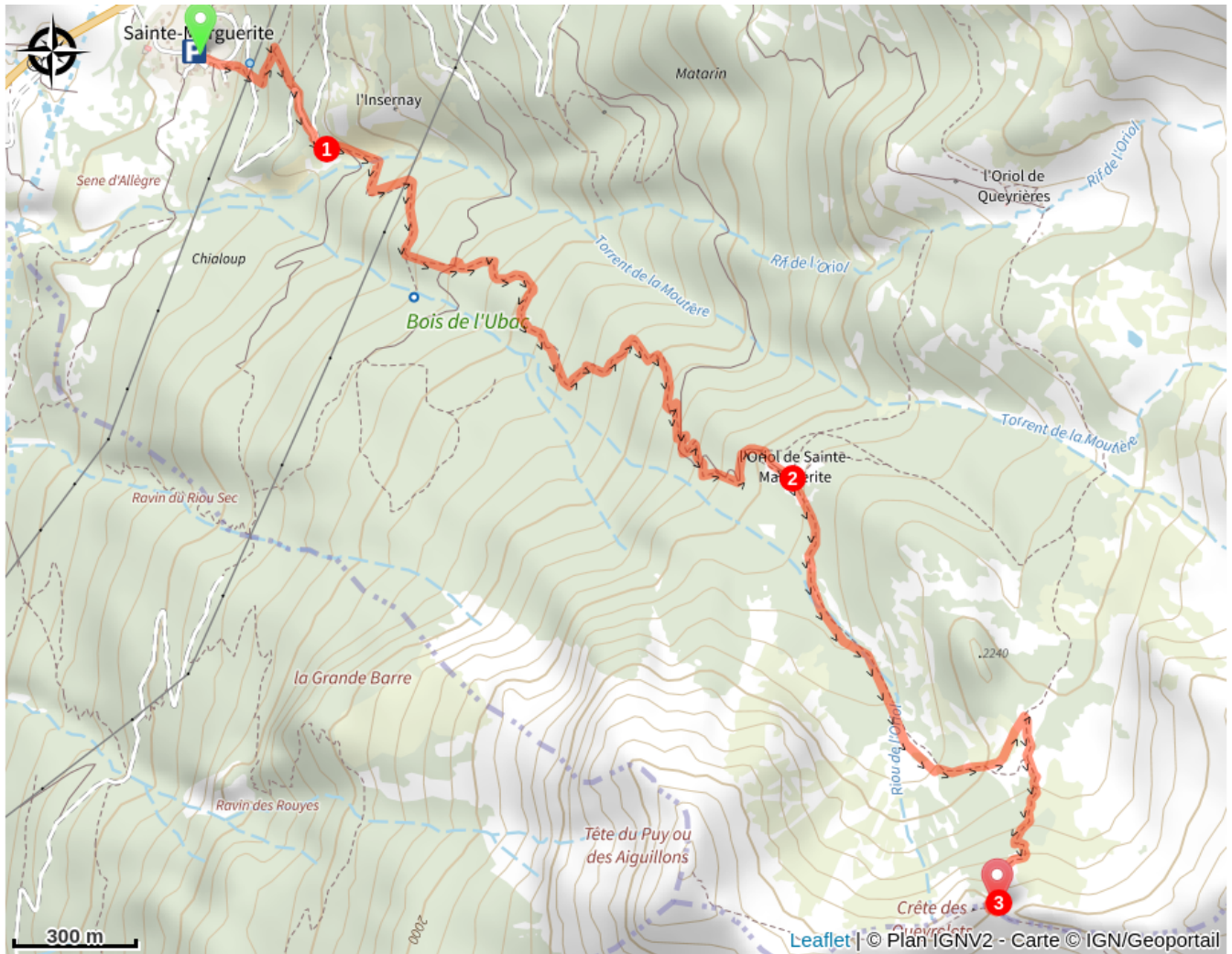


Altitude min 1217 m Altitude max 2402 m

Au départ du hameau de Sainte-Marguerite, se diriger vers la montée en direction de l'Oriol de Sainte-Marguerite.

1. À l'intersection des pistes, prendre celle de droite puis tout droit où on passe une passerelle par la suite
2. À l'Oriol de Sainte-Marguerite, traverser le hameau, dépasser la fontaine et continuer à monter légèrement sur la droite
3. Arrivé au sommet (enfin), souffler un peu et redescendre par l'itinéraire de montée

# Sur votre chemin...



# Toutes les infos pratiques

## **Recommandations**

Avant de partir en trail, il est impératif de consulter les périodes d'ouverture du parcours sur le site : <https://www.onpiste.com/explorer/routes/kilometre-vertical-saint-martin-de-queyrieres-2834>

Partagez vos photos sur les réseaux sociaux avec #stationdetrailecrins

Se renseigner sur les conditions météorologiques avant de partir randonner

Coordonnées des secours : Secours Montagne : 04 92 22 22 22 ou 112

Respecter le travail des agriculteurs, exploitants et propriétaires

Refermer toutes les clôtures

Rapporter tous ses déchets

Ne pas couper l'itinéraire à travers les prairies

Les parcours trail se prêtent également à la marche

## **Comment venir ?**

### Transports

Transports en commun >> <https://services-zou.maregionsud.fr/fr/>

Pensez au covoiturage >> [www.blablacar.fr](http://www.blablacar.fr)

Pour plus de renseignements, s'adresser au Bureau d'Information Touristique le plus proche du départ de la randonnée.

### Accès routier

À 7 km de L'Argentière-La Bessée, prendre la N94.

### Parking conseillé

Parking hameau de Sainte-Marguerite, Saint-Martin-de-Queyrières

## **i** Lieux de renseignement

### **Bureau d'Information Touristique de L'Argentière-La Bessée**

23 Avenue de la République, 05120  
L'Argentière-La Bessée

contact@paysdesecrins.com

Tel : +33(0)4 92 23 03 11

<https://www.paysdesecrins.com/>



### **Maison du Parc de Vallouise**

vallouise@ecrins-parcnational.fr

Tel : 04 92 23 58 08

<http://www.ecrins-parcnational.fr/>



## **Source**

Pays des Ecrins