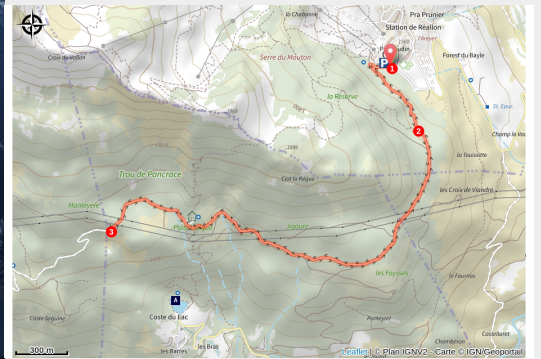


Joubelle

CC Serre-Ponçon - Réallon



Lac de Serre-Ponçon (Lucien Mariotte)



Sous les aiguilles de Chabrières cet itinéraire offre un panorama sur le lac de Serre-Ponçon et les montagnes environnantes.

Cet itinéraire aux multiples points de vue, offre de nombreux panoramas sur le lac de Serre-Ponçon tout en traversant de belle forêt aux influences méditerranéennes faisant l'une des spécificités de cette randonnée.

Infos pratiques

Pratique : Raquette

Durée : 3 h

Longueur : 7.0 km

Dénivelé positif : 156 m

Difficulté : Facile

Type : Aller-retour

Thèmes : Point de vue

Itinéraire

Départ : Station de Réallon

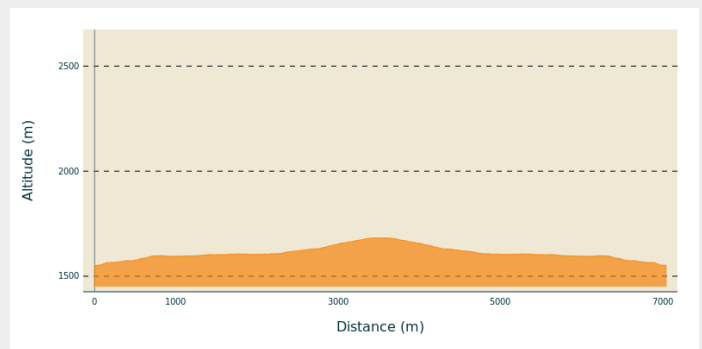
Arrivée : Station de Réallon

Communes : 1. Réallon

2. Savines-le-Lac

3. Saint-Apollinaire

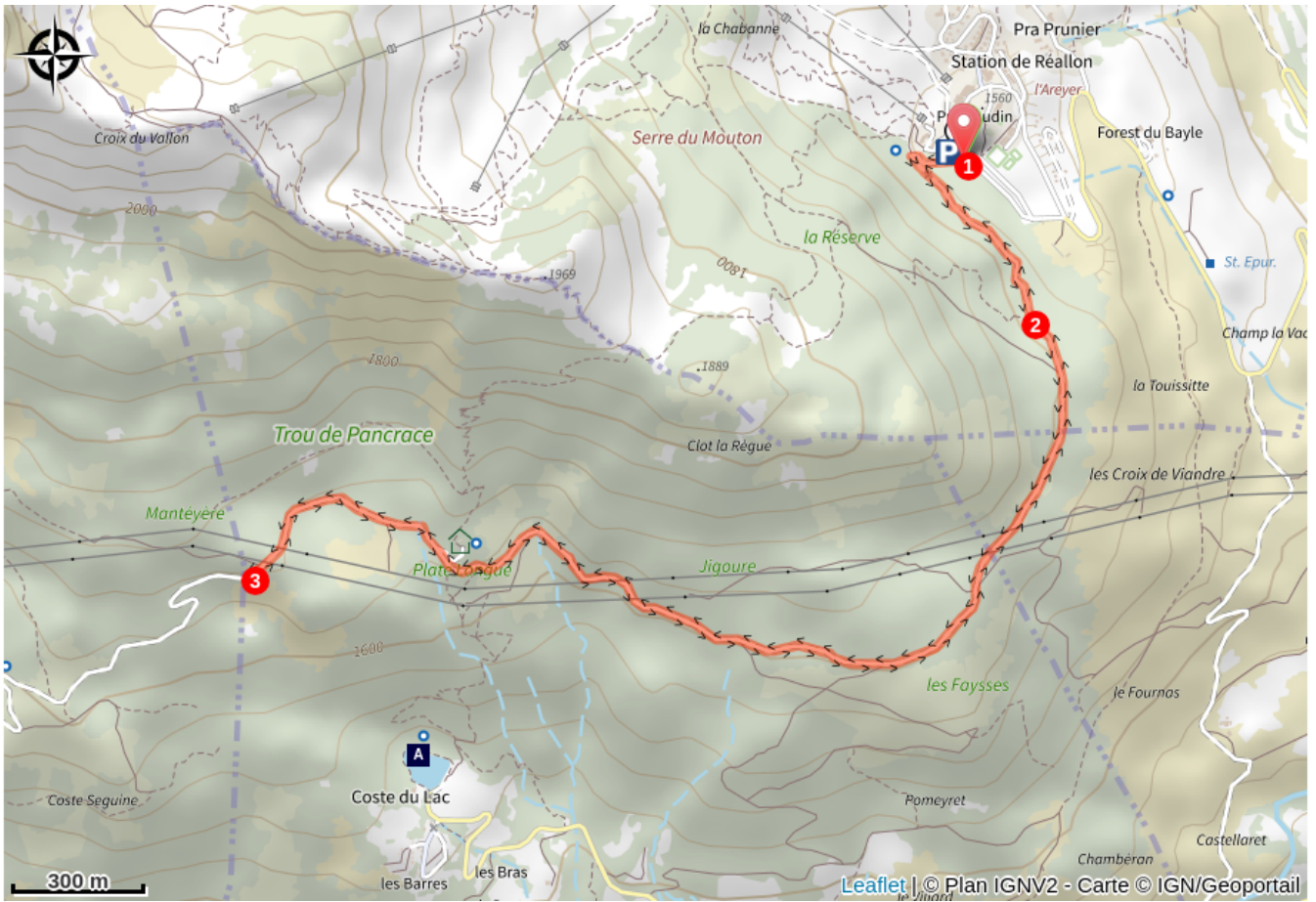
Profil altimétrique



Altitude min 1550 m Altitude max 1682 m

1. Depuis le bâtiment des caisses des forfaits de ski, prendre à gauche en direction de la forêt pour rejoindre une large piste. L'emprunter à la montée.
2. Au poteau « Piste de Joubelle » poursuivre en face en faux plat montant. La piste en balcon offre une magnifique vue sur le lac de Serre-Ponçon et les massifs montagneux des alpes du sud. Rester sur la piste jusqu'à arriver à des tables de pique-nique qui offrent une vue sur le lac et les sommets environnants.
3. Le retour se fait par le même itinéraire.

Sur votre chemin...



Lac de Saint-Apollinaire (A)

Toutes les infos pratiques

Recommandations

- Consulter le Bulletin de Risque Avalanche et les conditions météo
- Prendre des vêtements adaptés aux conditions (gants, bonnet, Veste chaude et étanche, pantalon chaud...)
- Prendre à boire et à manger
- S'engage sur des itinéraires adaptés à son niveau

Rester sur les itinéraires balisés (et tenez les chiens en laisse) pour éviter de déranger la faune sauvage, particulièrement fragilisée en hiver par les conditions difficiles (lutte contre le froid, difficulté à se déplacer dans la neige, rareté de la nourriture...).



Matériel

Utiliser du matériel adapté à la pratique

Comment venir ?

Accès routier

Multiples accès possibles : depuis Chorges par Saint-Apollinaire (D9), depuis Savines-le-Lac par Chérines (D41) et depuis Embrun par la route des Puys (D9)

Parking conseillé

A la station de ski de Réallon

i Lieux de renseignement

Bureau d'Information Touristique de Chorges

Grand rue, 05230 Chorges

chorges@serreponcon-tourisme.com

Tel : 0492506425

<https://www.serreponcon.com>



Bureau d'Information Touristique de Réallon

Pra Prunier, 05160 Réallon

reallon@serreponcontourisme.com

Tel : 0492442567

<http://www.reallon-ski.com>



Bureau d'Information Touristique de Savines-le-Lac

9 Avenue de la Combe d'Or, 05160

Savines-le-Lac

savineslelac@serreponcon-tourisme.com

Tel : 0492443100

<https://www.serreponcon-tourisme.com/>



Bureau d'Information Touristique Embrun

Place Général Dosse - BP 49, 05202

Embrun

embrun@serreponcon-tourisme.com

Tel : 0492437272

<https://www.serreponcon-tourisme.com/>



Source

Serre-Ponçon

Sur votre chemin...



Lac de Saint-Apollinaire (A)

A trois kilomètres du village, ce trouve le lac de Saint-Apollinaire aux abords de la forêt de mélèzes. D'origine glaciaire, il est situé à 1 452 m d'altitude. On y pratique la pêche à la mouche no-kill et la baignade. Le lac est un véritable balcon sur la vallée.

Crédit photo : CPSP