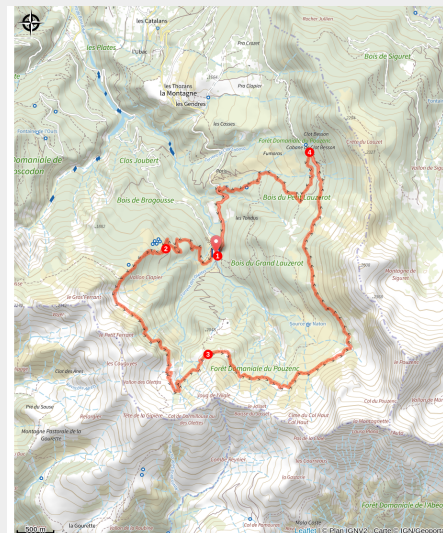


# Chemin de ceinture

CC Serre-Ponçon - Crots



Trail Crots (Kina Photo)



*Ce parcours sportif sillonne sur un magnifique sentier en balcon au fond de la vallée sauvage du Boscodon, sous l'œil du Pouzenc et de ses 2898m.*

*En raison d'un important chantier forestier dans le secteur de la Grande Cabane, cet itinéraire est inaccessible à partir du 25 juillet 2023.*

Après une montée permettant de rejoindre le chemin de ceinture, sillonné au fond de la vallée du boscodon en alternant entre forêts préservées et des alpages. Avec quelques passages vertigineux, passez sous les impressionnants sommets du Pouzenc et de la Montagnette pour ensuite découvrir la chapelle et le lac du Lauzerot.

## Infos pratiques

Pratique : Trail

Durée : 2 h 30

Longueur : 16.1 km

Dénivelé positif : 938 m

Difficulté : Moyen

Type : Boucle

Thèmes : Eau, Pastoralisme, Point de vue

# Itinéraire

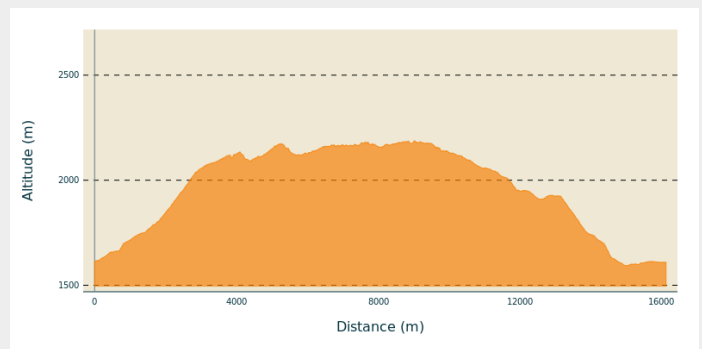
**Départ** : La grande cabane, Crots

**Arrivée** : La grande cabane, Crots

**Balisage** :  Trail

**Communes** : 1. Crots

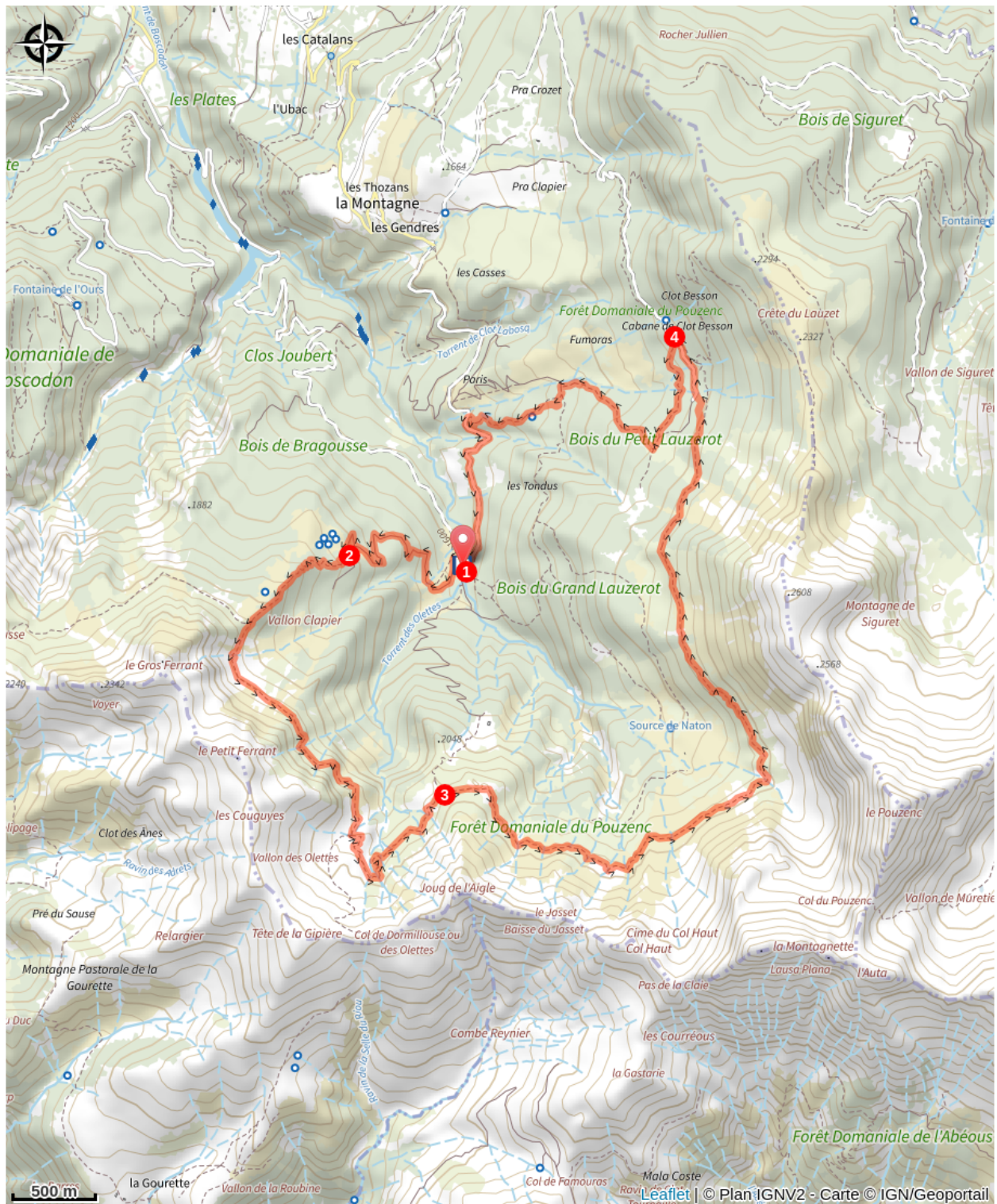
## Profil altimétrique



Altitude min 1593 m Altitude max 2188 m

1. Depuis le pont de la grande cabane, s'engager à la montée en franchissant la barrière pour arriver de suite à un carrefour. Tourner à droite pour passer sous la grande cabane. Rester sur la piste à la montée.
2. S'engager à droite à la montée sur le sentier. Après une bonne montée sous les mélèzes, à l'intersection continuer à gauche sur le sentier en balcon. Quelques passages sont vertigineux et nécessitent d'être attentif. Arrivée à une cabane pastorale (cabane de La Pérouyère), la dépasser et poursuivre sur le sentier en balcon.
3. A l'intersection, continuer sur le sentier pendant plusieurs kilomètres jusqu'à retomber sur une piste. Poursuivre à droite jusqu'à Clos Besson.
4. Avant la barrière bifurquer à gauche sur un sentier en direction de la forêt. Passer une passerelle puis 2 des ruisseaux. Arrivée dans une clairière, bifurquer à droite à la descente pour tomber sur une piste. Continuer à gauche, et dépasser la chapelle puis le lac du Lauzerot. Sur la piste, prendre à droite jusqu'à rejoindre le point de départ.

# Sur votre chemin...



# Toutes les infos pratiques

## **i** Les chiens de protection des troupeaux

En alpage, les chiens de protection sont là pour protéger les troupeaux des prédateurs (loups, etc.).

Lorsque je randonne, j'adapte mon comportement en contournant le troupeau et en marquant une pause pour que le chien m'identifie.

En savoir plus sur les gestes à adopter avec le dossier [Chiens de protection : un contexte et des gestes à adopter](#).

En cas de problème, racontez votre rencontre en répondant à cette [enquête](#).



## **!** Recommandations

- Itinéraire déconseillé par temps pluvieux, risque d'orage ou neige présente sur le parcours.
- Consulter les conditions météo, le temps change vite en montagne.
- Prends de quoi boire et manger.
- S'engager sur des itinéraires adaptés à son niveau.

Respecter le travail des agriculteurs, exploitants et propriétaires.

Ne pas courir à proximité d'un troupeau.

Ne pas traverser un troupeau mais le contourner.

Refermer toutes les clôtures.

Ne pas couper l'itinéraire à travers les prairies.



## **Matériel**

Prendre des vêtements adaptés au terrain et aux conditions météo (coupe-vent, gants, bonnet...).

## **Comment venir ?**

## Accès routier

Depuis Charges et Embrun, prendre la N 94 en direction de Crots. Dans le village continuer sur la D 90. Au lieu dit "la Montagne", au bout de la route poursuivre sur la piste pendant 3 km jusqu'au pont de la grande cabane.

## Parking conseillé

La grande cabane

## Lieux de renseignement

### Bureau d'Information Touristique de Charges

Grand rue, 05230 Charges

charges@serreponcon-tourisme.com

Tel : 0492506425

<https://www.serreponcon.com>



### Bureau d'Information Touristique de Savines-le-Lac

9 Avenue de la Combe d'Or, 05160

Savines-le-Lac

savineslelac@serreponcon-tourisme.com

Tel : 0492443100

<https://www.serreponcon-tourisme.com/>



### Bureau d'Information Touristique Embrun

Place Général Dosse - BP 49, 05202

Embrun

embrun@serreponcon-tourisme.com

Tel : 0492437272

<https://www.serreponcon-tourisme.com/>



## Source

Serre-Ponçon