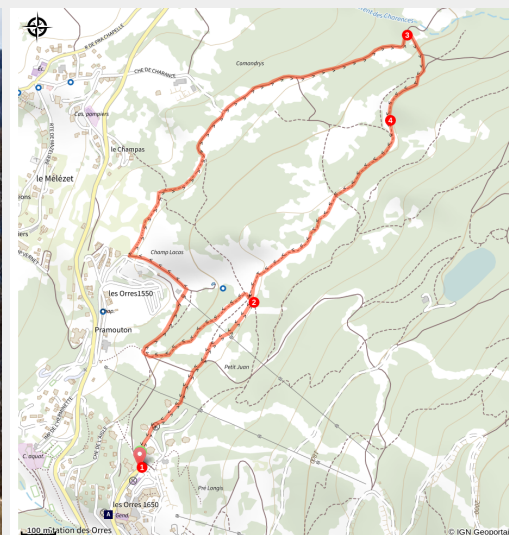


Charance

LES ORRES



Tête de la Mazelière (Lucien Mariotte)



Agréable circuit dans les forêts de mélèzes des Orres, espèce emblématique des alpes du sud

Loin du tumulte et de l'agitation de la station de ski, venez chercher le calme et la tranquillité de la forêt où vous pourrez entendre le chant des oiseaux pour affronter la rudesse de l'hiver

Infos pratiques

Pratique : Raquette

Durée : 2 h 15

Longueur : 4.6 km

Dénivelé positif : 140 m

Difficulté : Facile

Type : Boucle

Thèmes : Point de vue

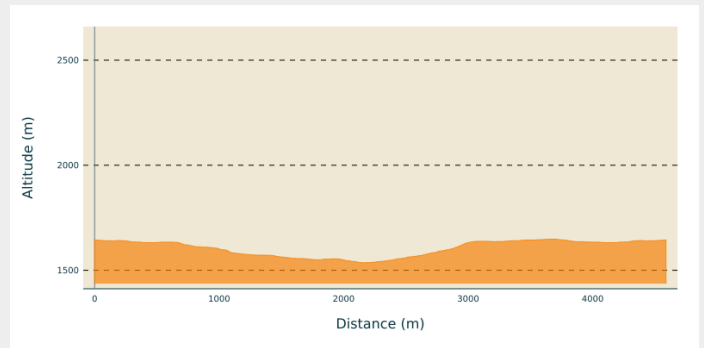
Itinéraire

Départ : Les Orres 1650

Arrivée : Les Orres 1650

Communes : 1. LES ORRES

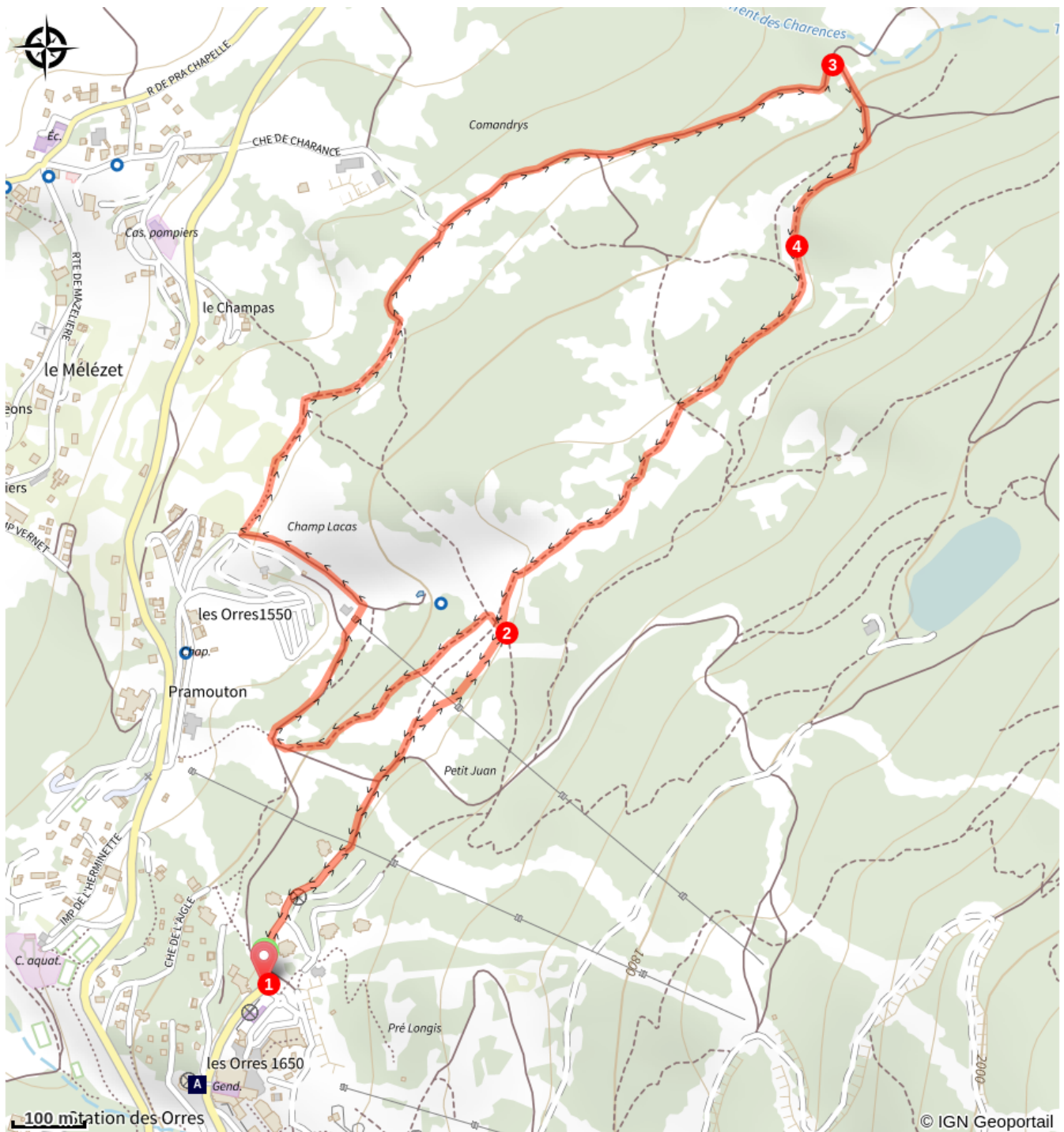
Profil altimétrique



Altitude min 1536 m Altitude max 1648 m

1. De la place de l'étoile, s'engager sur l'allée des chamois en traversant le pont. Rester sur la route principale pour arriver au bout de celle-ci. Continuer en face à plat en passant sous le télésiège et le télésiège.
2. Après 150 m bifurquer à gauche à la descente sur un chemin en direction des Orres 1550. Le chemin longe la piste de ski pour passer sous la gare de départ du télésiège. Remonter le parking puis au bout tourner à droite dans la prairie. Le chemin en balcon alterne entre forêt et prairie jusqu'à rejoindre le poteau « Les Abouchiers ».
3. De là, continuer à droite sur la piste et prendre à droite un chemin dans la forêt. Une fois sortie de la forêt, continuer à plat.
4. Au carrefour prendre à gauche à la montée. Rejoindre par la droite la forêt. Dans la prairie obliquer à gauche jusqu'à un replat et continuer à gauche en longeant la forêt en direction du télésiège. Une fois passé, le retour se fait par le même itinéraire.

Sur votre chemin...



Station des Orres (A)

Toutes les infos pratiques

Recommandations

- Consulter le Bulletin de Risque Avalanche et les conditions météo
- Prendre des vêtements adaptés aux conditions (gants, bonnet, Veste chaude et étanche, pantalon chaud...)
- Prendre à boire et à manger
- S'engage sur des itinéraires adaptés à son niveau

Rester sur les itinéraires balisés (et tenez les chiens en laisse) pour éviter de déranger la faune sauvage, particulièrement fragilisée en hiver par les conditions difficiles (lutte contre le froid, difficulté à se déplacer dans la neige, rareté de la nourriture...)



Matériel

Utiliser du matériel adapté à la pratique

Comment venir ?

Accès routier

Suivre la N94 depuis Gap ou Briançon puis la D40 en direction des Orres à hauteur d'Embrun

Parking conseillé

Parking les Orres 1650

Source

Serre-Ponçon

Sur votre chemin...



Station des Orres (A)

En belvédère du lac de Serre-Ponçon, dans un paysage d'alpages et de forêts où dominent le mélèze et le pin cembro, la station des Orres a un climat méditerranéen tempéré par l'altitude. De multiples chemins de randonnée pédestre et VTT sont accessibles l'été. L'hiver, on trouve deux stations : Les Orres 1650 (Centre Station) et Les Orres 1800 (Bois Méan). Le domaine skiable comporte 34 pistes de ski alpin et 100 kilomètres de pistes.

La station de sports d'hiver des Orres 1650 a ouvert en novembre 1970 avec la mise en service de deux télésièges et d'un téléski.

L'année 1977 voit l'homologation internationale de la piste de La Portette pour les compétitions de slalom et descente féminines. En 1979, la piste de La Pusterle (900 m de dénivelé) est aussi homologuée piste internationale de descente. La station a alors depuis reçu et organisé plusieurs compétitions officielles de ski alpin.

La piste de La Pusterle reste aujourd'hui la seule piste des Alpes du Sud capable d'accueillir des courses officielles. D'ailleurs elle avait été sélectionnée pour recevoir les compétitions olympiques de descente, slalom géant et combiné dans le cadre du dossier de candidature des JO 2018 Alpes du Sud Pelvoux Ecrins mais c'est finalement Anecy qui fut désignée comme ville candidate française en mars 2009.

Sur la période 2006-2009, a été créée la nouvelle station : Les Orres 1800. Cette opération visait à créer de nouveaux logements hors du centre station pour accueillir de nouveaux arrivants. Une garderie et un jardin d'enfants en 2008 puis une station météo et un centre de recherche en climatologie en 2009 ont notamment été construits pour répondre aux besoins des nouveaux habitants.

Source wikipédia

Crédit photo : Tintin (39)