N°3 - Circuit de Saint Sauveur

Serre-Ponçon - Embrun

Le torrent des Vachères (florimont.tilliere)

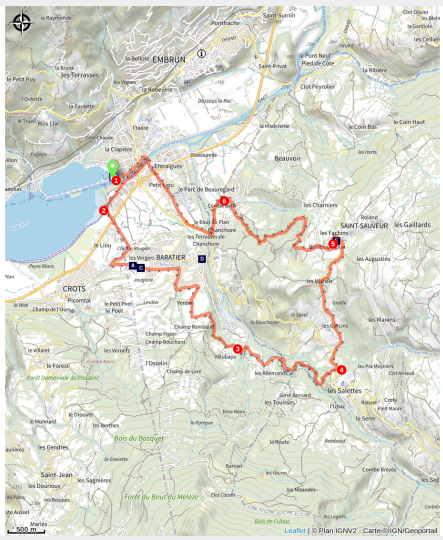

Un parcours en deux temps qui offre d'abord une montée sportive puis une descente ludique et ombragée pour replonger sur Embrun.

Si l'ambiance du bord du lac invite d'abord à la flânerie et à la rêverie, les choses se corsent rapidement avec une ascension qui suit le torrent tumultueux des Vachères. La concentration est enfin de rigueur dans la descente étroite et plaisante qui se fraye un chemin dans la forêt de Saint Sauveur.

Infos pratiques

- Pratique : VTT
- Durée : 2 h
- Longueur : 16.5 km
- Dénivelé positif : 489 m
- Difficulté : Moyen
- Type : Boucle

Itinéraire

Départ : Plan d'eau, Embrun
Arrivée : Plan d'eau, Embrun
Balisage : Vélo
Communes : 1. Embrun
2. Baratier
3. Crots
4. Saint-Sauveur

Profil altimétrique

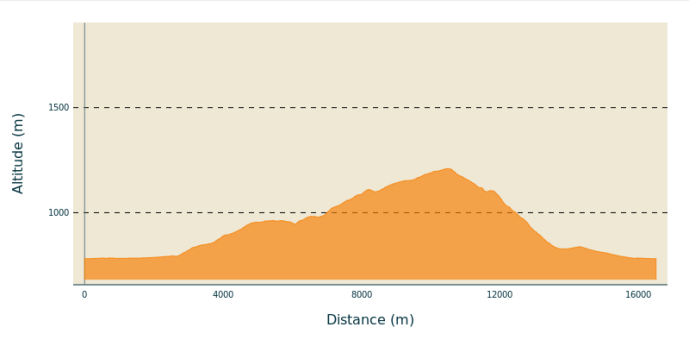

Altitude min 781 m Altitude max 1210 m

1. Rejoindre l'allée aménagée sur les rives de la Durance depuis le parking de la plage en passant devant le chalet. Remonter la Durance et passer sous le pont routier. Emprunter alors la passerelle à droite pour traverser la Durance et prendre à nouveau à droite immédiatement après la passerelle pour emprunter un sentier bien aménagé qui longe la Durance. Prendre le chemin de gauche à l'intersection suivante 200m après. Traverser un petit parking et prendre une sente en face. Une certaine vigilance s'impose pour ne pas la manquer puisqu'elle peut être un peu envahie par l'herbe. Suivre le sentier jusqu'à la digue.
2. Prendre à gauche à ce niveau. Traverser la Nationale pour emprunter le chemin en face. La circulation parfois assez dense impose la plus grande vigilance. Poursuivre tout droit au panneau Le canal à hauteur d'une ferme équestre. Continuer le long du canal puis prendre à gauche à hauteur du pont. Le chemin s'élève jusqu'à une petite route où il faut prendre tout droit. Poursuivre encore tout droit au croisement 150m après. Prendre à droite au croisement suivant sur une route en pente prononcée. Suivre la route à travers un lotissement. Après plusieurs centaines de mètres, tourner à droite au croisement avec une autre route. Obliquer à gauche au lieu dit les Clots sur une petite route entre les champs puis prendre à droite sur un sentier dans les pins. Ce sentier étroit se dessine à travers une végétation dense jusqu'à une route.
3. Prendre alors à gauche puis à droite 75 m plus bas. Poursuivre sur la route. Dans un virage serré, tourner à gauche pour reprendre un chemin. Traverser le torrent puis se diriger vers la gauche pour emprunter un chemin qui s'élève brusquement. Prendre à droite après une sente étroite et pentue le long du torrent. Emprunter le pont en bois au moment de revenir sur un sentier plus large. Tourner à gauche 150m après le pont toujours sur un large sentier caillouteux.
4. Retour à la route départementale. Descendre à gauche puis après 150m, tourner à droite en direction de Saint Sauveur. Monter par la route jusqu'à l'église de Saint Sauveur.
5. Un petit sentier part au bout du parking de l'église et rejoint la route. Descendre la route sur 200 m et emprunter un large sentier à gauche. Poursuivre tout droit à la première intersection puis à droite au cœur des pins et à nouveau à droite sur un sentier plus étroit 30 m après. Se diriger vers la droite après un retour sur un sentier plus large puis à gauche. Obliquer encore à gauche sur un single track

dans la pinée. Suivre la trace dans la forêt. Après une longue partie en single track, prendre à gauche sur un replat, sur un chemin plus large. Traverser une rivière et prendre juste après à droite sur une mono-trace. Continuer tout droit sur un chemin plus large. Le chemin prend fin sur une route. Prendre alors à droite.

6. Tourner ensuite à gauche une fois parvenu à la départementale, continuer sur celle-ci. Arriver à la route des Orres, la descendre en direction d'embrun. Au rond-point prendre la première sortie et continuer tout droit. Puis traverser le boviduc pour arriver dans la zone commerciale d'Entraigues. Au rond-point prendre tout droit en direction de la Durance pour rejoindre le chemin emprunter à l'aller.

Sur votre chemin…

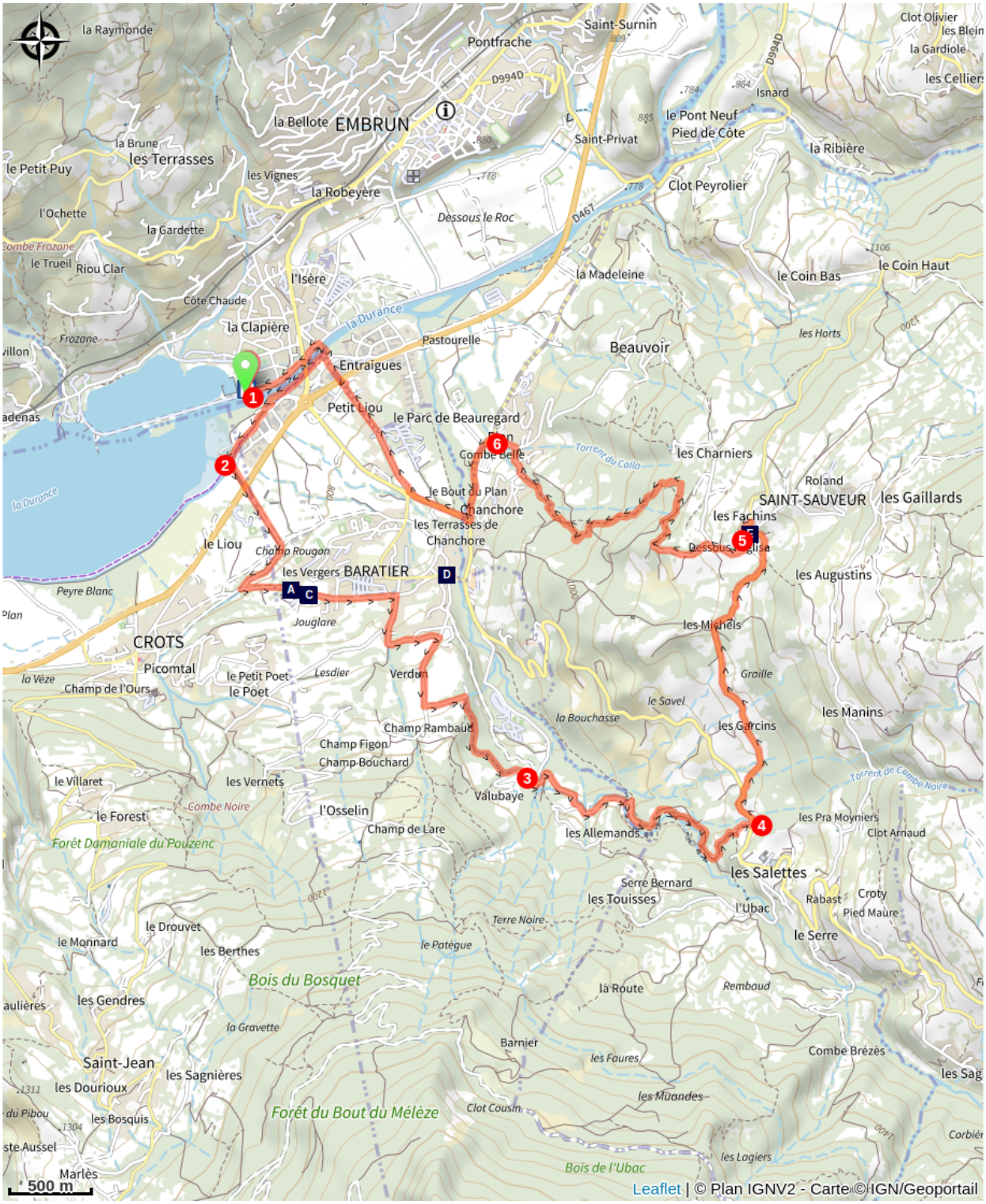

Fontaine (A)

Fontaine (B)

Eglise Saint Chaffrey (C)

Village de Baratier (D)

Eglise de la transfiguration de Saint Sauveur (E)

Toutes les infos pratiques

Comment venir ?

Transports

Transports en commun : ccserreponcon.com

Accès routier

Suivre la N94 depuis Gap ou Briançon puis se diriger vers le plan d'eau d'Embrun une fois parvenu au pied de la ville.

Parking conseillé

Parking de la plage, Embrun

Lieux de renseignement

Bureau d'Information Touristique Embrun
Place Général Dosse - BP 49, 05202 Embrun

embrun@serreponcon-tourisme.com
Tel : 0492437272
https://www.serreponcon-tourisme.com/

Source

Serre-Ponçon

https://www.serreponcon.com

Sur votre chemin…

Fontaine (A)

Profitez de cette belle fontaine en pierre, en plein centre du village de Baratier.

Crédit photo : CDRP05

Fontaine (B)

Fontaine en pierre, d'une forme assez originale, localisée juste à côté de l'Eglise Saint-Chaffrey.

Crédit photo : CDRP05

Eglise Saint Chaffrey (C)

Construite au XVème siècle, elle a un plan en croix latine "orienté", c'est à dire disposée de sorte à ce que l'assemblée soit tournée vers l'est et que le sanctuaire soit éclairé de la lumière du matin symbolisant la résurrection du Christ. La nef est couverte d'une voûte en berceau brisé mais des éléments de la voûte primitive, construite en pierre de tuf et détruite lors de l'incendie provoqué par l'armée du duc de Savoie en 1692, sont encore en partie visibles.

Source: http://guillestre.free.fr

Crédit photo : CDRP05

Village de Baratier (D)

"Pauvres mais fiers, et bon coeur" . L'église du village arbore honnêtement cette maxime populaire inscrite sous le cadran solaire restitué en 1992 et sur lequel figure un lévrier, que l'on retrouve sur le blason de la commune et que l'on doit aux armoiries de la famille Bayle de Baratier qui a aussi donné son nom au village qu'elle avait en fief. A l'époque féodale, il existait deux fiefs : Baratier et Verdun, ce dernier est un peu à l'écart du village actuel et reste repérable grâce à une tour carrée du XIIe ou XIIIe siècle qui y subsiste alors que le premier, qui dépendait administrativement et judiciairement d'Embrun était conduit par la famille Bayle, il est sans doute à l'origine de la fondation du village actuel. Les "Baratier" primitifs reposent dans la chapelle dédiée à Saint Joseph, dans l'église du village placé sous le vocable de Saint Chaffrey.

La Municipalité de Baratier et les Baratons travaillent actuellement sur la mémoire orale et écrite du village et sont à la recherche de photos, documents, récits, anecdotes sur Baratier en vue de l'édition d'un document retraçant la vie du village... N'hésitez pas à contacter la Mairie si vous êtes détenteurs d'informations !

Petit patrimoine local : Le trieur à grains

Patrimoine de la commune de Baratier, situé devant la salle « La Baratonne », c'est un outil agricole qui provient du moulin de la famille Allard (Embrun). Jadis utilisé à des fins personnelles et commerciales (chacun y apportait son grain à moudre), le moulin n'est plus en activité depuis les années 1960 et fait l’objet d’un réaménagement. Une plaque explicative, apposée devant la machine, relate l’histoire du moulin et de son fonctionnement.

© Mairie de Baratier

Crédit photo : CPSP

Eglise de la transfiguration de Saint Sauveur (E)

L'église paroissiale de Saint Sauveur est placée sous le vocable de la transfiguration. Elle date pour l'essentiel de la seconde moitié du XV ème siècle. Les changements d'axes de l'édifice témoignent de profonds remaniements qui sont une caractéristique principale de l'église avec la présence d'importants décors peints.

Crédit photo : CDRP05