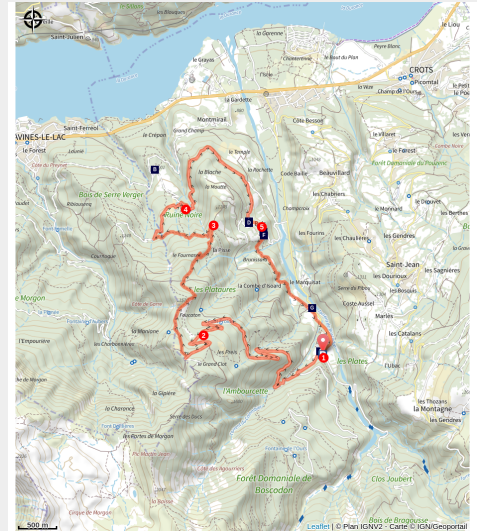


N°11 - La Combe de l'Izoard

Serre-Ponçon - Crots



Vue sur le lac (florimont.tilliere)



Un parcours sportif qui offre des difficultés variées dans une forêt d'exception.

Un parcours qui permet de découvrir l'envoûtante forêt de Boscodon et sa magnifique abbaye. Des hameaux à l'architecture très traditionnelle et pleine de charme apparaissent parfois au détour d'un chemin et contribuent à l'intérêt de cette boucle.

Infos pratiques

Pratique : VTT

Durée : 3 h

Longueur : 14.7 km

Dénivelé positif : 703 m

Difficulté : Moyen

Type : Boucle

Thèmes : Flore et forêt,
Patrimoine et histoire

Itinéraire

Départ : Abbaye de Boscodon, Crots

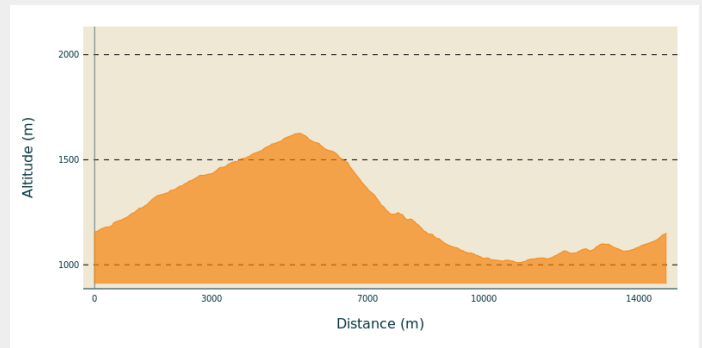
Arrivée : Abbaye de Boscodon, Crots

Balisage :  Vélo

Communes : 1. Crots

2. Savines-le-Lac

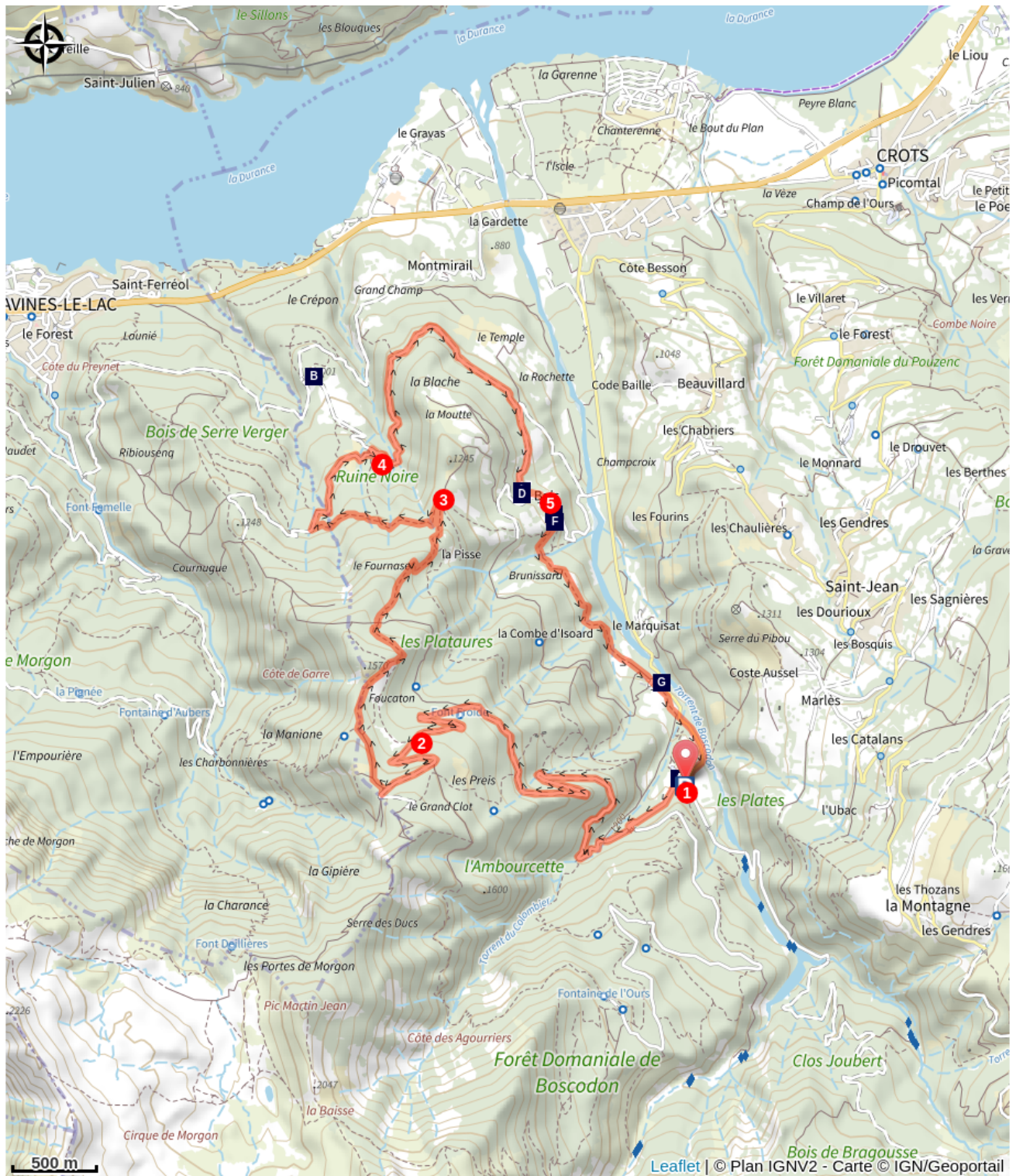
Profil altimétrique



Altitude min 1010 m Altitude max 1626 m

1. Depuis le parking de l'Abbaye de Boscodon, prendre la route qui monte en direction du parking du Grand Clot. Celle-ci devient une piste peu après le virage en épingle situé 200m plus haut.
2. Après plusieurs kilomètres sur une piste en lacets, prendre un sentier à droite qui part dans les Mélèzes. Descendre au milieu des arbres et prendre à droite à la première intersection dans une clairière pour suivre une petite sente enherbée. La descente devient plus étroite et traverse un alpage qui offre une vue dégagée. Prendre à droite au moment de revenir à l'ombre des arbres. Tourner à gauche après une partie un peu plus pentue et technique. D'abord effectuée sur un large sentier très caillouteux, la descente devient ensuite plus étroite et serpente entre les pins.
3. Tourner à gauche au milieu des pins pour reprendre une portion montante sur quelques mètres avant un replat, en balcon sur le lac. Une nouvelle descente précède alors un court raidard puis la descente reprend. Une plus grande vigilance s'impose lors d'un court passage raide, raviné et caillouteux. La traversée d'un ruisseau dont le lit s'enfonce dans la roche oblige à pousser le vélo. Rejoindre peu après un large sentier puis suivre la direction Clot Charron. Prendre à droite sur un large sentier carrossable.
4. Rejoindre une piste et tourner à droite en direction de Boscodon. Suivre la piste puis prendre à droite après une partie descendante. Traverser le hameau de Le Bois puis prendre à gauche à la sortie du hameau puis à nouveau à gauche 50m après pour poursuivre sur une petite route boisée.
5. Prendre à droite un peu plus loin pour traverser un nouveau hameau et passer derrière la chapelle puis emprunter un petit sentier qui passe devant le four traditionnel du hameau. Tourner à gauche juste après. Après une courte descente et une remontée, prendre à gauche à l'intersection. Une descente ludique sur une sente étroite et une courte partie montante mènent à une exploitation agricole. Prendre un petit sentier à droite juste avant de rejoindre la route puis emprunter la route au niveau d'un pont. Remonter la route jusqu'à l'abbaye de Boscodon.

Sur votre chemin...



- Abbaye de Boscodon (A)
- Fontaine (C)
- Chapelle Saint-Benoît (E)
- Aire de pique-nique (G)

- Point de vue (B)
- Le Rocher du Bois (D)
- Four banal (F)

Toutes les infos pratiques

Comment venir ?

Transports

Transports en commun : ccserreponcon.com

Accès routier

Suivre la N94 depuis Charges ou Embrun puis emprunter la D568 à hauteur de Crots pour rejoindre l'abbaye de Boscodon.

Parking conseillé

Parking de l'abbaye de Boscodon

Lieux de renseignement

Bureau d'Information Touristique de Crots

Place des Ballerins, 05200 Crots

Tel : 0492431305

<https://www.serreponcon-tourisme.com/>

Source



Serre-Ponçon

<https://www.serreponcon.com>

Sur votre chemin...



Abbaye de Boscodon (A)

Située à 1150 m d'altitude, au cœur d'une sapinière exceptionnelle enserrée dans un écrin de montagnes, l'abbaye est un remarquable monument du XII^e siècle.

Fondée en 1130 par Guillaume de Montmirail, elle fut 12 ans plus tard affiliée à l'Ordre de Chalais en Chartreuse et devient l'abbaye la plus importante de l'ordre, vivant de l'exploitation forestière et de l'élevage.

Au cours du XIV^e siècle, d'incessantes guerres et de fréquents raids de pillards mirent à sac les bâtiments monastiques et le cloître, épargnant heureusement l'abbatiale. A la fin du XIV^e siècle, l'abbaye de Boscodon fut unie à l'abbaye bénédictine de Saint-Michel de la Cluse en Piémont. Cette union ne dura que quelques années, Boscodon resta Bénédictine.

Reconstruite à la fin du XVII^e siècle, sa conventualité fut dissoute en 1769 et ses biens unis à l'archevêché d'Embrun. Vendue comme Bien National en 1791, l'abbaye est devenue durant près de 200 ans le cœur d'un petit hameau rural. En 1972, l'association des amis de l'abbaye se constitua afin de rendre le bâtiment à sa vocation première. Classée monument historique en 1974, l'abbaye a retrouvé par la suite une communauté de religieuses dominicaines avant de se reconstituer sur le plan architectural grâce à de nombreux chantiers de réhabilitation qui en font aujourd'hui un chef d'œuvre de l'art religieux monastique, avec un style roman très pur, proche de l'art cistercien primitif. L'abbaye séduit par sa pureté, sa luminosité et son harmonie des volumes.

Plus d'informations : 04 92 43 14 45

www.abbayedeboscodon.eu

© Comité de Promotion de Serre-Ponçon Tél. + 33 (0)4 92 43 77 43 - Fax 04 92 43 77 44

Crédit photo : CPSP



Point de vue (B)

Rejoindre, à 50 m du GR, un petit belvédère à proximité des ruines de Villard Robert. Beau point de vue sur la vallée de la Durance, le Mont Guillaume, la Pointe du Serre et les Aiguilles de Chabrières.

Crédit photo : CDRP05



Fontaine (C)

Cette fontaine permet aux randonneurs de se rafraîchir avant de quitter le hameau du Bois.

Crédit photo : CDRP05



Le Rocher du Bois (D)

Ce rocher, qui menaçait de tomber sur le hameau du Bois, a été déstabilisé par des pluies abondantes à l'automne 2011 et a roulé sur plus de 100 m de dénivelé pour s'arrêter ici même, sur le bord du chemin (à 50 m du GR environ).

Crédit photo : CDRP05



~~~~ Chapelle Saint-Benoît (E)

Ne manquez pas la chapelle Saint-Benoît, datant de 1708, située dans le hameau du bois.

Crédit photo : CDRP05



~~~~ Four banal(F)

Construit il y a plus d'un siècle, ce petit four a décidé de reprendre du service.

Cette renaissance est due à madame Odette Belliaro qui en a fait don à la commune de Crots (voir panneau explicatif).

Crédit photo : CDRP05



Aire de pique-nique (G)

Cette agréable aire de pique-nique, en lisière de forêt, dispose de tables et d'un emplacement pour faire du feu.

Crédit photo : CDRP05