Crêtes de Raton

Buëch - Rosans

Crête de Raton (Ricardo Flores Espinosa)

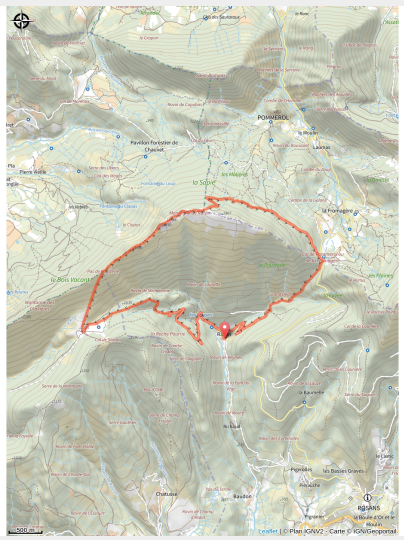

Suivre le balisage jaune du sentier PR

Infos pratiques

Pratique : Trail

Durée : 2 h

Longueur : 12.5 km

Dénivelé positif : 763 m

Difficulté : Difficile

Type : Boucle

Thèmes : Col et sommet, Faune, Point de vue

Itinéraire

Départ : Hameau de Raton, Rosans
Arrivée : Hameau de Raton, Rosans
Balisage : Trail
Communes : 1. Rosans

Profil altimétrique

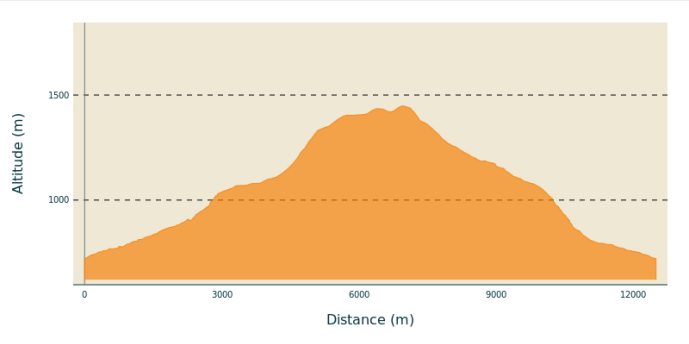

Altitude min 721 m Altitude max 1448 m

Cet itinéraire sportif est destiné aux coureurs avertis en quête d’entrainement. Longue de 12,5 km et avec ses 800 m de dénivelé, cette boucle emprunte l’exigeante montée de la crête de Raton. Entrecoupée de quelques replats, cette montée finie par un somptueux point de vue à 360°. Retour au hameau de Raton en passant par le Col de la Fromagère (1070 m).

Étapes :

1. Variante de la Crête de Raton
   2.8 km / 389 m D+ / 1 h 30

Sur votre chemin…

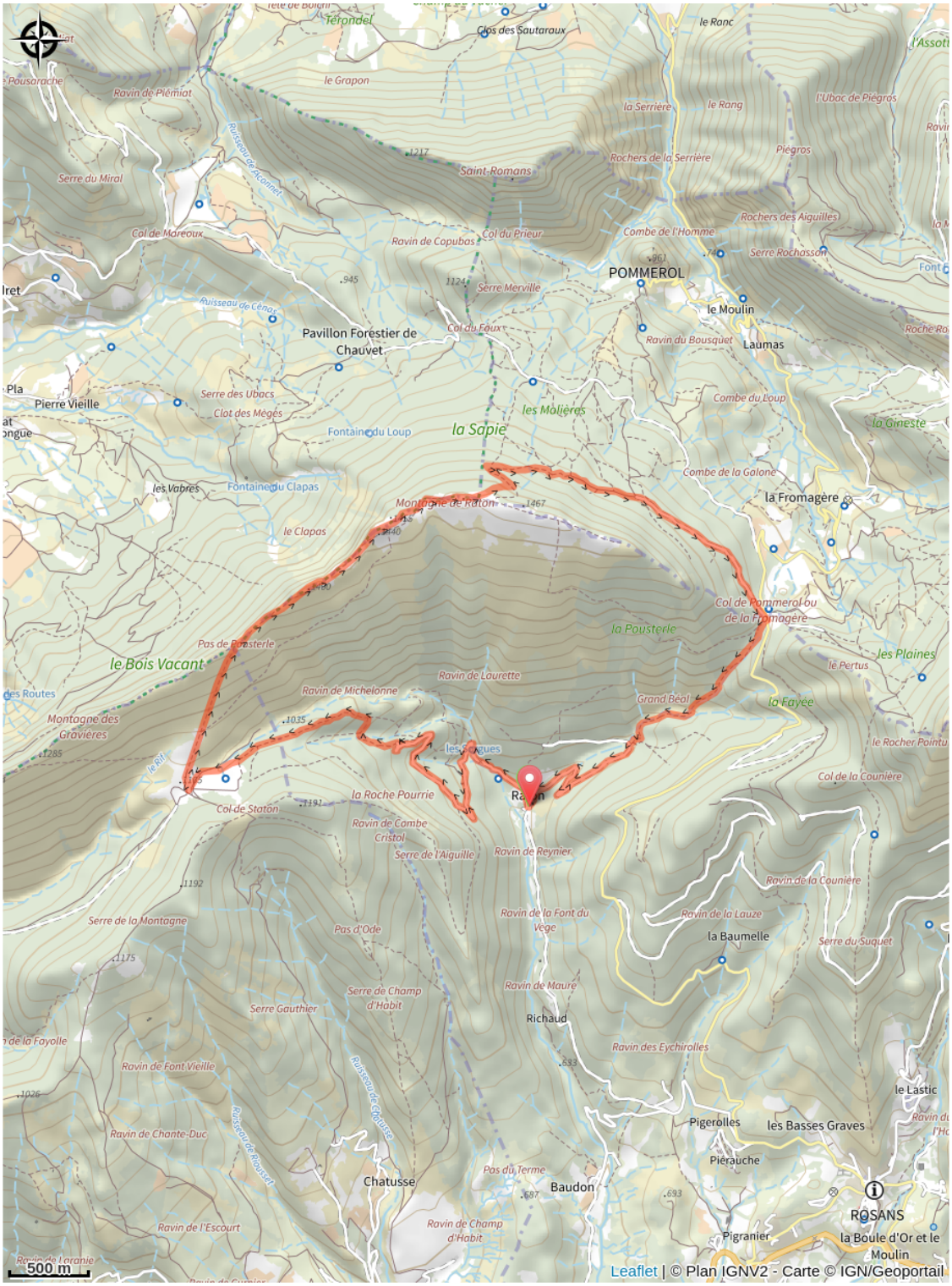

Toutes les infos pratiques

Recommandations

- Pour les plus courageux, départ possible depuis Rosans par le fameux « chemin du facteur ».
- Prudence, certains secteurs sont exposés au vent.
- Une variante de la crête de Raton est possible.

Comment venir ?

Transports

- Limitons les déplacements, pensons aux transports en commun et au covoiturage : https://zou.maregionsud.fr

Accès routier

Depuis Nyons (41 km), suivre la D 94 en direction de Gap. A Rosans, emprunter la D 25 en direction du Col de la Fromagère. Après environ 3 km, prendre une petite route sur la gauche en direction du hameau du Raton. La route se transforme rapidement en piste pour finir au hameau.

Parking conseillé

Parking, Hameau de Raton

Lieux de renseignement

Office de Tourisme Sisteron Buëch - bureau de Rosans
Rue Aristide Briand, None 05150 Rosans

rosans@sisteron-buech.fr
Tel : 04 92 66 66 66
http://www.sisteron-buech.fr