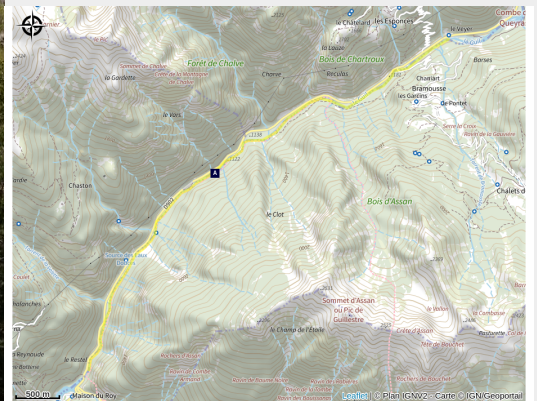


Parcours 5 - Le Veyer - Maison du Roy

CC du Guillestrois et du Queyras



Passage de la grille (Yoann Amouriq - Kina Photo)



Profil typiquement alpin dans des gorges alternant gravières, seuils et grilles techniques. Parcours longeant la route d'accès. Réservé à des kayakistes expérimentés et équipés de matériel adapté.

La vallée du Guil est un milieu naturel exceptionnellement riche. C'est pourquoi elle a été intégrée dans le réseau Natura 2000 au sein du site « steppique Durancien et Queyrassin ». Soyez respectueux, silencieux et attentifs ! Prenez le temps d'observer la faune et la flore qui vous entourent.

Infos pratiques

Pratique : Canoë-kayak

Échelle de cotation :

Classe : IV - Très difficile, V - Extrêmement difficile

Thèmes : Eau

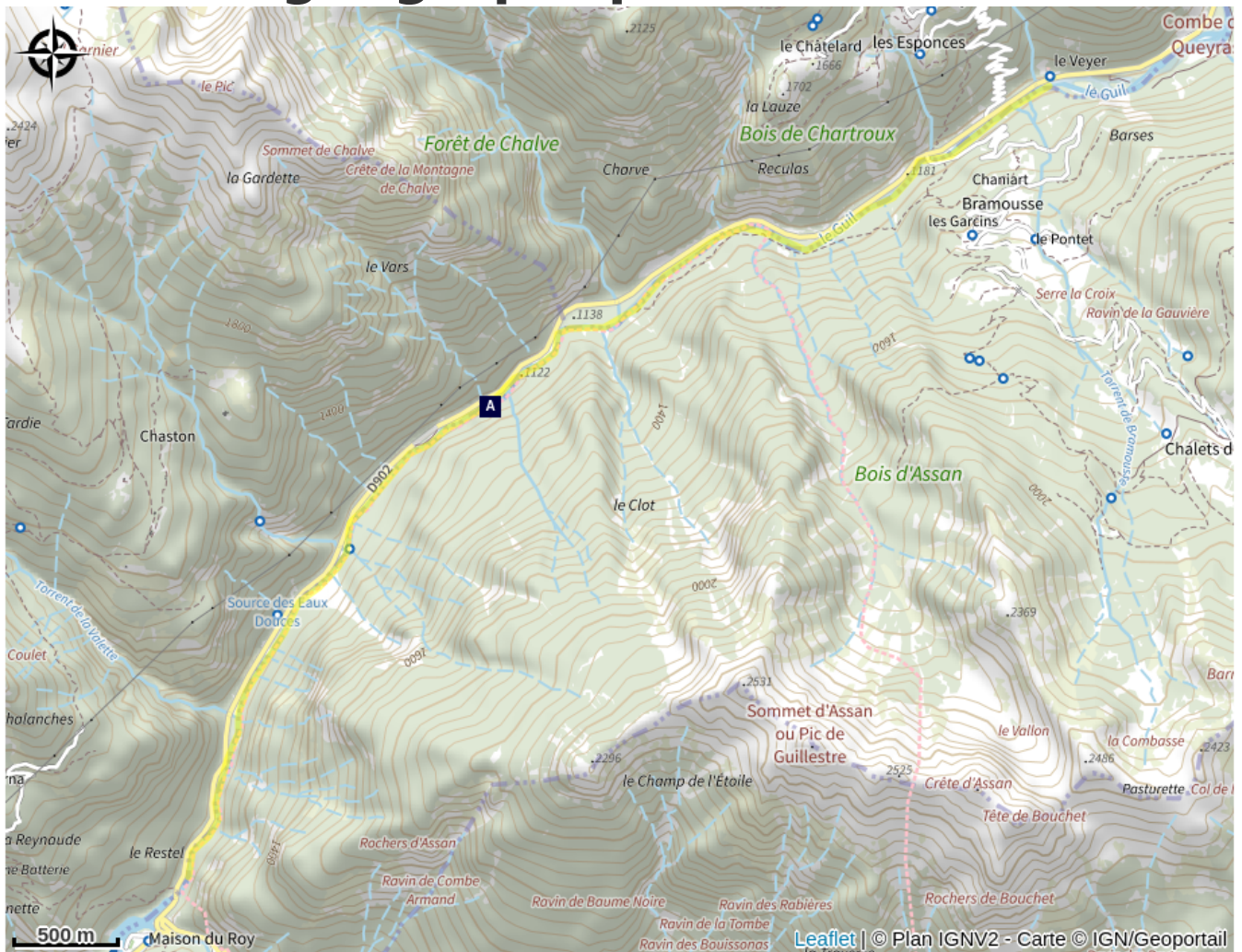
Description

Embarquement : Veyer, rive droite

Débarquement : Maison du Roy, rive droite

Débarquement, embarquement secondaire : tunnel de Ruvenost, rive droite

Situation géographique



Le Guil (A)
Four à pain (C)

~~~~~ Chapelle Ste Marguerite (B)  
Hameau de Bramousse (D)

# Toutes les infos pratiques

## **Recommandations**

Risques particuliers : Arbres, coincements, seuils, rappels, siphons... Parcours qui est sujet à de nombreuses modifications dues aux crues. Navigation interdite sur le plan d'eau de la retenue du barrage de la Maison du Roy.

## **Accessibilité**

Depuis Guillestre, prendre la D902 en direction du Queyras. Atteindre le Veyer à 11.5km.

# Sur votre chemin...

---




## Le Guil (A)

Le Guil prend sa source vers le Mont-Viso pour se déverser dans la Durance, juste sous Mont-Dauphin. Il est historiquement la voie naturelle de passage de la Provence vers le Piémont et l'ancien royaume de Savoie. C'est un haut lieu pour les sports d'eau-vive et la pêche.

Crédit photo : CDRP05

---



## Chapelle Ste Marguerite (B)

Une chapelle Sainte-Marguerite existe déjà à Bramousse à la fin du 17<sup>e</sup> siècle puisque le cadastre de 1698 mentionne qu'elle est tenue par le curé du Veyer, mais nous en ignorons l'emplacement. L'édifice actuel est de construction plus récente. La date 1865 est peinte sur la clé du premier arc doubleau, mais la chapelle est antérieure puisqu'elle apparaît sur le cadastre de 1830. Le toit et le plancher ont été refaits en 1971.

Source : inventaire général du patrimoine culturel PACA (numéro de dossier : IA05000294)

Crédit photo : CDRP05

---



## Four à pain (C)

Très beau four à pain restauré, situé au coeur du hameau de Bramousse. Les 4 groupes de maisons du hameau possèdent leur four à pain partagé.

Crédit photo : CDRP05

---



## Hameau de Bramousse (D)

Remarquable hameau de la commune de Guillestre suspendu sur l'ubac au coeur d'un vaste alpage. Il est composé de quatre groupes de maisons, chacun ayant son four à pain parfaitement restauré.

Crédit photo : CDRP05

---