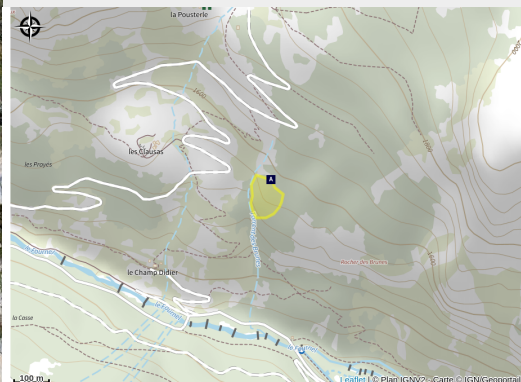


Fournel - Jo Trango

CC du Pays des Ecrins



(Nicolas Bianchi - Parc national des Ecrins)



Caché par les frondaisons, c'est un secteur discret et à l'ombre le matin. Des voies techniques, souvent longues, sur un rocher agressif.

Après une courte marche, la falaise se dévoile derrière les arbres qui assurent un peu d'ombre aux heures les plus chaudes. Le pied est raide, mais une main courante toute neuve permet d'y évoluer et se vacher si nécessaire. Une quinzaine de voies techniques sur un rocher qui viendra vite à bout de la peau des doigts.

Infos pratiques

Pratique : Escalade

Type : Voie

Période : Printemps, Eté, Automne

Orientation : ← 0

Thèmes : Faune, Flore et forêt,
Point de vue

Description

Secteur très agréable, à l'ombre le matin. Lorsque le soleil arrive, les arbres assurent un peu de fraîcheur pour l'assureur. L'escalade à Jo Trango est raide et continue, sans jamais être déversante. Tout en placement, à doigts, sur un calcaire adhérent et agressif, les voies sont d'ampleur et agréables.

Le pied des voies est raide et étroit, mais une main courante cossue et de nombreuses plateformes permettent d'assurer en toute sécurité.

Le secteur de gauche est très agréable et confortable. Les voies y sont moins homogènes, mais souvent sur un rocher étonnant.

Cotations : 6a au 7b+ :

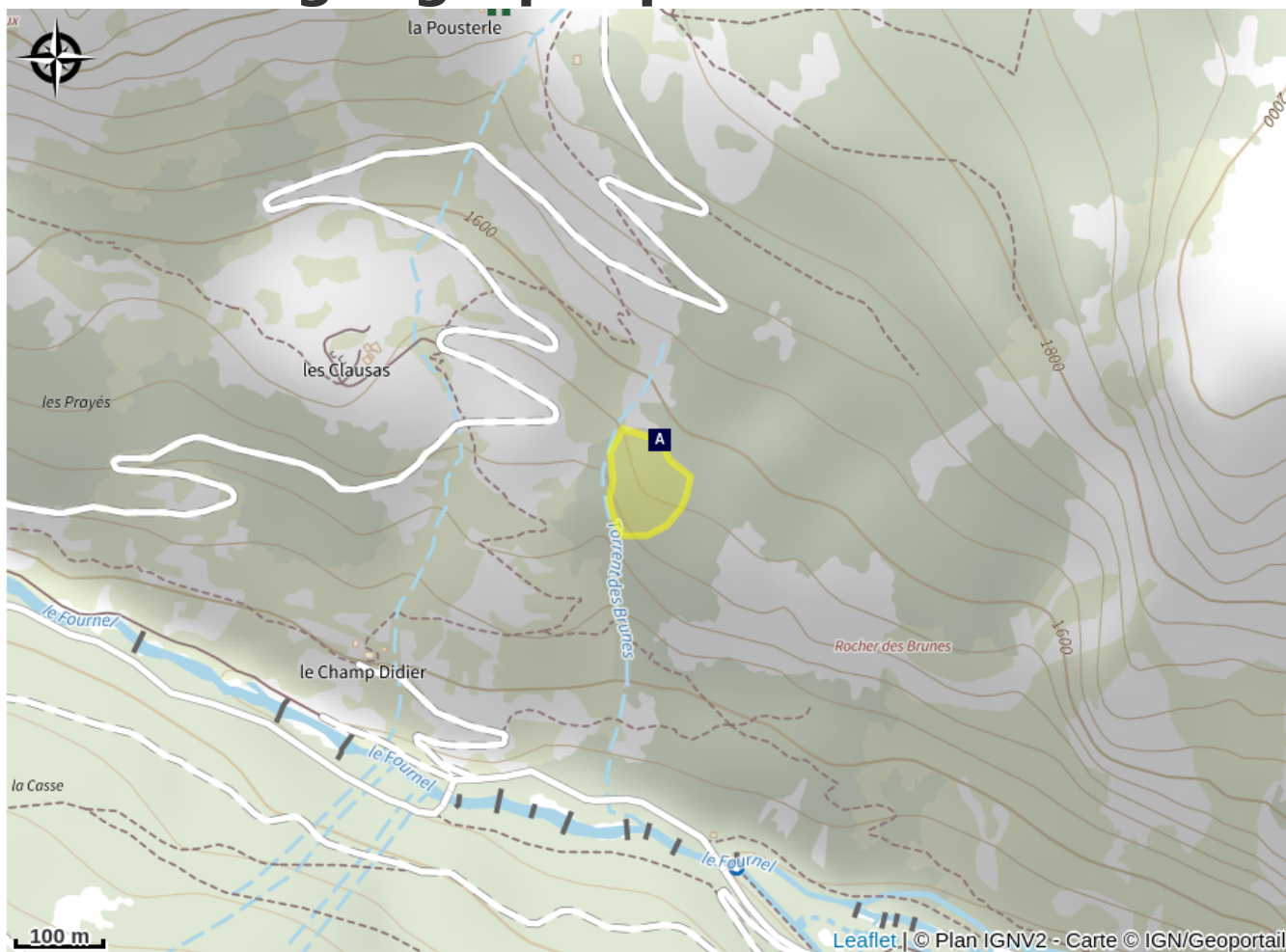
- Au creux de tes mains : 6a
- Crakoukas : 7a
- Half Dome : 7a+
- Merlin : 6c

Ouvreurs : M et JJ Rolland

Rocher : Calcaire

Pour des informations plus précises, veuillez consulter le topo Briançon Climbs de 2022.

Situation géographique



Toutes les infos pratiques


Recommandations

Attention au pied des voies. Attention à la qualité du rocher dans le secteur de droite.

Corde de 80. 15 dégaines. Casque.

L'encadrement par un professionnel de la montagne diplômé pour la pratique de l'escalade est recommandé.

Source



Parc national des Ecrins

<https://www.ecrins-parcnational.fr>