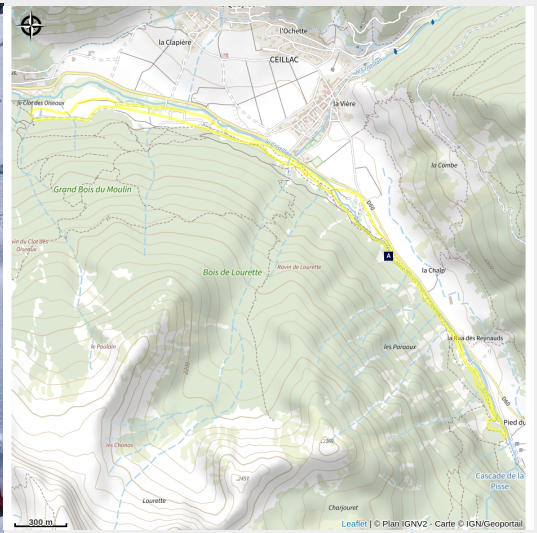
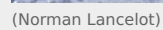
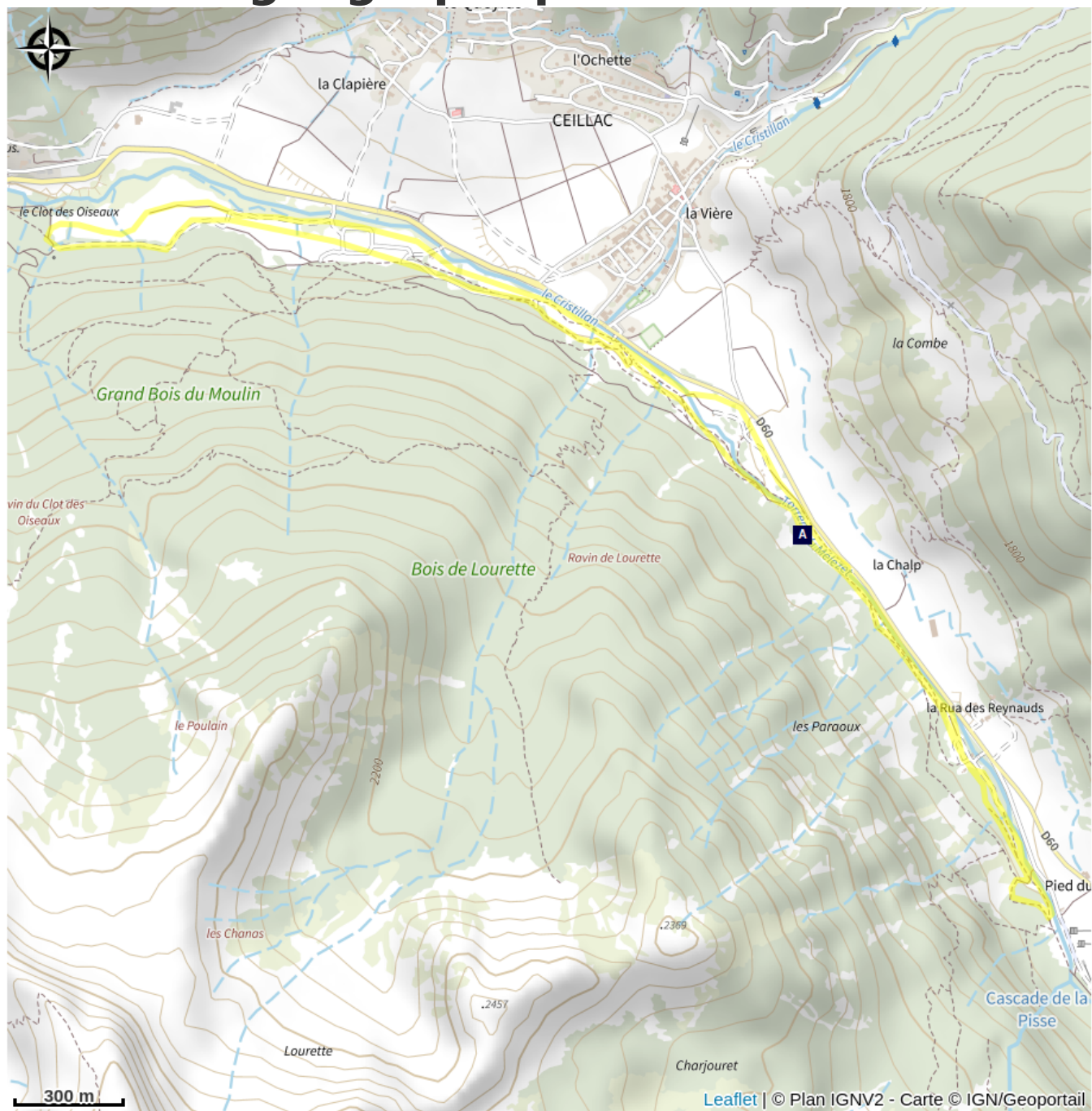


## Guillestrois et Queyras



## Infos pratiques

# Situation géographique



Falaises de cargneules (A)

Cadran solaire (B)

# Toutes les infos pratiques

# Sur votre chemin...

---



## Falaises de cargneules (A)

Les pitons rocheux vous surplombant sont constitués d'une roche vacuolaire particulière : la cargneule.

Ces alvéoles (ou « trous ») sont formées par la fusion de la dolomie constituant la roche initiale. Cette fusion est due aux eaux acidifiées par la dissolution de gypse à proximité immédiate. Depuis l'apparition de ces cavités, aujourd'hui, les eaux de pluie continuent le travail érosif et facilitent la création de grottes : les « balmes » ou les « baumes ».

Source : <http://www.cheminsdesparcs.fr>

Crédit photo : CDRP05

---



## Cadran solaire (B)

A l'extérieur de l'église St Sébastien se situe un cadran solaire de 1829 dont la devise en latin signifie : "Que le bienveillant créateur t'accorde une heure favorable. Toi veille à être prêt pour la dernière".

Crédit photo : CDRP05